




# PROGRAM ROZVOJE OBCE



**Kořenov**  
**2020 – 2027**



## SCHVALOVACÍ DOLOŽKA

*Program rozvoje obce schválilo v souladu s § 84, odst. 2, písm. a), zákona č. 128/2000 Sb., v platném znění zastupitelstvo obce Kořenov.*

Datum schválení: 27. 11. 2019

Číslo usnesení: 150/19

Text usnesení: ***Zastupitelstvo obce schvaluje Program rozvoje obce Kořenov na období 2020-2027.***



## ÚVOD

**Program rozvoje obce** (dále jen „PRO“) je dlouhodobý programový dokument vytyčující záměry obce na období 8 let. Jde tedy o dokument, který se neomezuje pouze na jedno volební období zastupitelstva obce. Jedná se o komplexní programový dokument, který formuluje strategii rozvoje celého území obce, včetně komunity a jejího fungování. Vzniká na základě styku s veřejností, soukromou sférou, občany, podnikateli, majiteli pozemků, odborníky, správou obce a státu.

PRO usiluje o dosažení rovnováhy mezi tím, co občané chtějí a tím, co je dosažitelné. Rovnováhy mezi dalším rozvojem a ochranou stávajících přírodních a kulturních hodnot.

PRO je důležitým nástrojem k upevnění pozice v regionu a posílení její konkurenceschopnosti. Je podkladem pro rozvojové aktivity a územní plánování v obci, ale i v regionu. Přispívá k tomu, aby obec efektivně využívala finanční prostředky jak z vlastního rozpočtu, tak i z vypsaných dotačních titulů. Dokument umožní představitelům obce koncepční plánování rozvoje obce.

### **PRO umožní obci:**

- ❖ naplňovat dlouhodobé cíle a strategickou vizi obce
- ❖ rozhodovat v zastupitelstvu v širším koncepčním rámci
- ❖ koordinovat aktivity a zájmy různých subjektů působících v obci
- ❖ prosazovat a chránit veřejný zájem
- ❖ stanovit priority obce, místních obyvatel, podnikatelských subjektů a následně investičního programu
- ❖ posílit sounáležitost mezi lidmi navzájem
- ❖ posílit odpovědnost místních obyvatel za další rozvoj obce tak, aby přicházeli s konkrétními návrhy a řešením daného problému

Program rozvoje obce musí vycházet ze sociálně ekonomické analýzy současného stavu, zhodnotit silné a slabé stránky obce, její rozvojové příležitosti a identifikovat existující rizika.

Program rozvoje obce je zpracován dle metodiky garantované Ministerstvem pro místní rozvoj ČR. Kompletní metodiky, včetně dalších nástrojů tvorby programů rozvoje obcí jsou k dispozici na [www.obcepro.cz](http://www.obcepro.cz).

Dokumentem, bezprostředně navazujícím na tento program, by měl být operativní roční plán akcí, určených k realizaci na základě aktuálních možností obce.

Po zpracování a schválení PRO zastupitelstvem obce bude celý dokument nahrán do elektronického systému MMR na [www.obcepro.cz](http://www.obcepro.cz).



## OBSAH

ÚVOD .....	3
<b>ANALYTICKÁ ČÁST</b> .....	<b>5</b>
Geografická poloha a území .....	5
Obyvatelstvo.....	7
Hospodářství.....	13
Technická a dopravní infrastruktura.....	18
Vybavenost.....	25
Správa obce .....	30
<b>VÝSLEDKY DOTAZNÍKOVÝCH ŠETŘENÍ</b> .....	<b>32</b>
<b>CELKOVÁ SWOT ANALÝZA</b> .....	<b>37</b>
<b>NÁVRHOVÁ ČÁST</b> .....	<b>39</b>
Strategická vize do roku 2040 .....	39
Programové cíle.....	40
Opatření a aktivity .....	41
<b>PODPORA REALIZACE PROGRAMU</b> .....	<b>44</b>



## ANALYTICKÁ ČÁST

### GEOGRAFICKÁ POLOHA A ÚZEMÍ

Obec Kořenov se nachází ve východní části Libereckého kraje - okrese Jablonec nad Nisou - správním obvodu ORP Tanvald.

Z hlediska funkčního významu vykazuje obec obytnou a rekreační funkci.

Tabulka: Základní údaje k 31. 12. 2017

Území	Počet obyvatel	Rozloha (ha)	Počet částí obce	Nadmořská výška (m n. m.)
<b>Kořenov</b>	928	5582,57	5	725

Zdroj: ČSÚ, vlastní zpracování

Názvy části obce: Kořenov, Jizerka, Polubný, Příchovice, Rejdice

Na katastrální území obce navazují sousední obce – Harrachov, Paseky nad Jizerou, Zlatá Olešnice, Velké Hamry, Tanvald, Desná, Hejnice, Bílý Potok. Východní část obce rámuje státní hranice s Polskem.

Tabulka: Vzdálenost obslužných středisek – dostupnost po silničních tazích

Území	Vzdálenost v km	Vzdálenost v min.	SO ORP	Kraj	Počet obyv. k 31.12.2017
<b>Smržovka</b>	14	17	Tanvald	Liberecký	3704
<b>Tanvald</b>	8,6	11	Tanvald	Liberecký	6293
<b>Desná</b>	7,5	9	Tanvald	Liberecký	3134
<b>Jablonec nad Nisou</b>	21,2	27	Jablonec nad Nisou	Liberecký	45771
<b>Liberec</b>	34,2	42	Liberec	Liberecký	103853
<b>Turnov</b>	40,4	42	Turnov	Liberecký	14330

Zdroj: ČSÚ, mapy.cz, vlastní zpracování

Polohu obce vzhledem k časoprostorové vzdálenosti obslužných středisek vyššího řádu lze hodnotit spíše jako negativní. Pro obec je charakteristická socioekonomická perifernost ve vztahu k centrálním částem Libereckého kraje.

Tabulka: Hustota zalidnění ve srovnání s SO ORP Tanvald

Území	Počet obyvatel	Rozloha v km <sup>2</sup>	Hustota zalidnění (počet obyvatel na 1 km <sup>2</sup> )
<b>Kořenov</b>	928	55,8	16
<b>SO ORP Tanvald</b>	20508	190,6	108

Zdroj: ČSÚ, vlastní zpracování

Území obce se rozkládá na ploše 55,8 km<sup>2</sup> s počtem 928 obyvatel k 31. 12. 2017. Hustota zalidnění 16 obyvatel na 1km<sup>2</sup> představuje necelých 15% hodnotu hustoty zalidnění správního obvodu ORP Tanvald a projevuje se zde vliv rozptýlené horské zástavby a značné rozlohy neobydleného území. Obec je tak v současnosti profilována jako ryze venkovská.



Tabulka: Struktura půdy k 31. 12. 2017

Struktura půdy	Rozloha v ha - absolutní hodnoty		relativní hodnoty v %	
	SO ORP Tanvald	Kořenov	SO ORP Tanvald	Kořenov
<b>Celková výměra</b>	19061	5582,57	100	100
<b>Zemědělská půda celkem</b>	<b>3711</b>	<b>709,62</b>	<b>19,5</b>	<b>12,7</b>
Orná půda	581	13,35	3,0	0,2
Chmelnice	---	---	---	---
Vinice	---	---	---	---
Zahrady	307	13,50	1,6	0,2
Ovocné sady	7	---	0,0	---
Trvalé travní porosty	2816	682,77	14,8	12,2
<b>Nezemědělská půda celkem</b>	<b>15350</b>	<b>4872,95</b>	<b>80,5</b>	<b>87,3</b>
Lesní půda	13740	4653,37	72,1	83,4
Vodní plochy	231	39,68	1,2	0,7
Zastavěné plochy a nádvoří	255	27,72	1,3	0,5
Ostatní plochy	1122	152,18	5,9	2,7

Zdroj: ČSÚ, vlastní zpracování

Struktura půdy na území obce je složena z 12,7% zemědělské půdy a 87,3 nezemědělské, přičemž v rámci nezemědělské se jedná primárně o lesní půdu s podílem 83,4 % výměry z celkového půdního fondu. Strukturu půdy ovlivňuje horská oblast Jizerských hor, která je typická pro celé území ORP Tanvald. Na katastrálním území obce se nachází vodní tok řeky Jizery.

Členité horské území s rozptýlenou zástavbou mají přímý vliv na rozvojové možnosti obce resp. náročnost rozvojových aktivit.

#### Silné stránky

#### Slabé stránky

<ul style="list-style-type: none"> <li>• stabilní obytná funkce obce</li> <li>• dostupnost obslužných středisek vyššího řádu</li> </ul>	<ul style="list-style-type: none"> <li>• socioekonomická perifernost obce ve vztahu k centrálním částem Libereckého kraje</li> <li>• ekonomická náročnost rozvojových aktivit vzhledem k hornatému profilu území a rozptýlené zástavbě</li> </ul>
<ul style="list-style-type: none"> <li>• posílení kvality obytné funkce obce z hlediska atraktivity pro současné a nové obyvatelstvo</li> </ul>	

Příležitosti

Ohrožení



## OBYVATELSTVO

V kapitole obyvatelstvo jsou sledovány základní demografické charakteristiky - vývoj celkového počtu obyvatelstva, přirozený přírůstek a úbytek, přírůstek stěhováním, věková a vzdělanostní struktura obyvatelstva.

Tabulka: Vývoj počtu obyvatel celkem a dle pohlaví v absolutních hodnotách

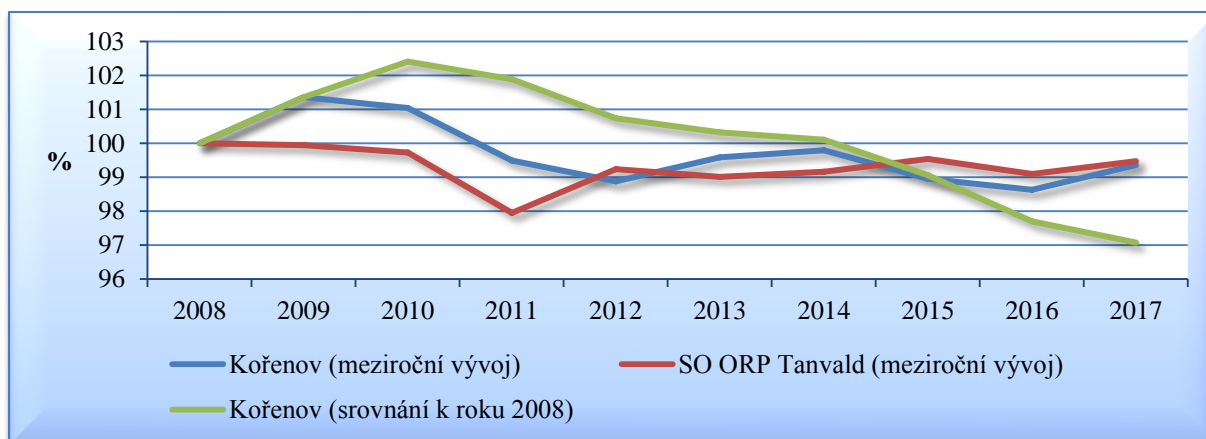
Rok	2008	2009	2010	2011	2012	2013	2014	2015	2016	2017
<b>Celkem</b>	956	969	979	974	963	959	957	947	934	928
<b>Muži</b>	486	487	499	498	490	491	493	478	478	475
<b>Ženy</b>	470	482	480	476	473	468	464	469	456	453

Zdroj: ČSÚ, vlastní zpracování

Vývoj celkového počtu obyvatel má ve sledovaném období let 2008-2010 rostoucí vývojovou charakteristiku s následným klesajícím vývojem do roku 2017. V průběhu poslední dekády počet obyvatel klesl o 28 obyvatel (3%).

Následující graf zachycuje obec ve srovnání s SO ORP Tanvald v meziročním vývoji počtu obyvatel. Z grafu je patrné, že meziroční vývoj počtu obyvatel kopíruje trend vývoje širšího území SO ORP Tanvald.

Graf: Srovnání meziročního vývoje počtu obyvatel v %, 2008 - 2017



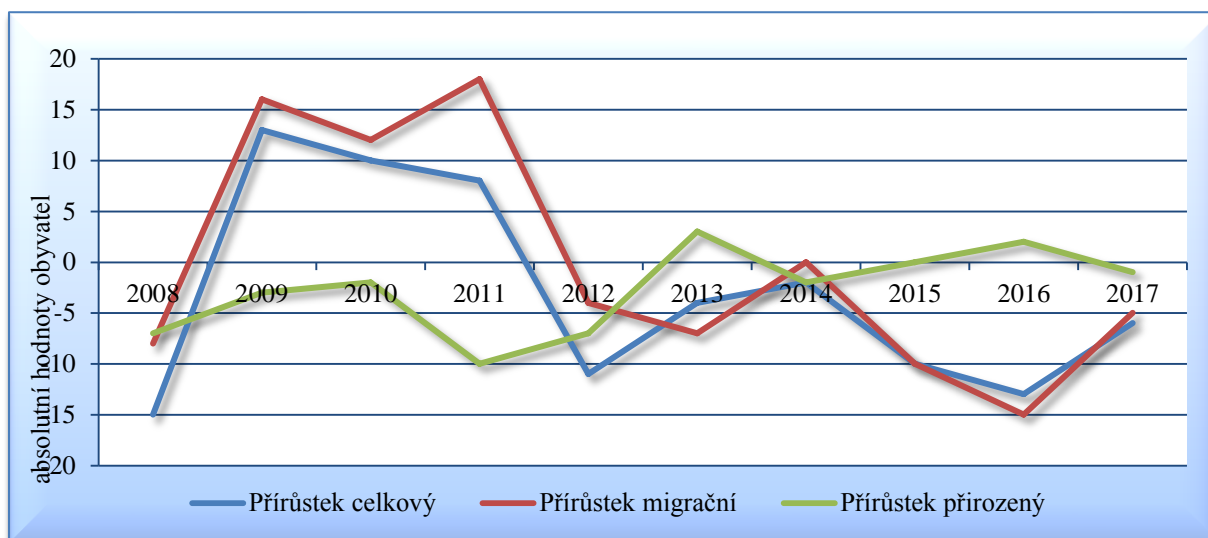
Zdroj: ČSÚ, vlastní zpracování

V grafu je zachycen vývoj celkového počtu obyvatel, který je počítán k výchozímu roku 2008. Výchozí rok je znázorněn hodnotou 100% a v absolutním vyjádření odpovídá hodnotě 956 obyvatel.

Celkový vývoj obyvatelstva ovlivňují dvě základní složky tohoto ukazatele. První se týká mechanického pohybu obyvatel (vystěhovalí, přistěhovalí) a druhá přirozené změny obyvatel (narození, zemřelí).



Graf: Vývoj a struktura celkového přírůstku obyvatel v absolutních hodnotách, 2008 - 2017



Zdroj: ČSÚ, vlastní zpracování

Dominantní složkou, která má vliv na celkový počet obyvatel, jsou migrační přírůstky/úbytky obyvatel. V období let 2009 až 2011 dosahuje migrační saldo kladných hodnot, které zároveň vyrovnávají pokles na straně přirozeného přírůstku. Od roku 2012 je již migrační saldo v záporných hodnotách a přímo působí na celkový záporný vývoj počtu obyvatel. Přirozený přírůstek obyvatel je dlouhodobě pod nulovou linií - roční průměrná ztráta 3 obyvatel. Celkový vývoj počtu obyvatel je pak v průměrné hodnotě s roční ztrátou 12 obyvatel.

Tabulka: Přehled údajů za přirozený a mechanický pohyb obyvatel mezi roky 2008 – 2017 v absolutních hodnotách

Rok	Narození	Zemřelí	Přistě- hovalí	Vystě- hovalí	Přírůstek přirozený	Přírůstek migrační	Přírůstek celkový	Stav 31.12.
2008	8	15	30	38	-7	-8	-15	956
2009	4	7	45	29	-3	16	13	969
2010	8	10	48	36	-2	12	10	979
2011	7	17	58	40	-10	18	8	974
2012	10	17	36	40	-7	-4	-11	963
2013	10	7	32	39	3	-7	-4	959
2014	5	7	49	49	-2	0	-2	957
2015	10	10	32	42	0	-10	-10	947
2016	10	8	34	49	2	-15	-13	934
2017	6	7	47	52	-1	-5	-6	928

Zdroj: ČSÚ, vlastní zpracování

Přirozený přírůstek je výsledkem procesu rození a vymírání obyvatel. Z vývoje narozených je zřejmé ustálení kolem průměrné hodnoty 8 - obyvatel/rok. Z trendů v oblasti reprodukčního chování obyvatel ČR nelze předpokládat větší pozitivní výkyvy, spíše se bude jednat o mírný pokles. To stejné již neplatí pro hodnoty zemřelých, u kterých lze očekávat negativní výkyvy zapříčiněné silnými demografickými vlnami poválečných ročníků, které budou mít přímý vliv na záporné hodnoty přirozeného přírůstku.





### Věková struktura obyvatelstva

Věková struktura je sledována na základních věkových skupinách, které jsou svým rozložením ekonomické povahy. Jedná se o složku tzv. předproduktivní 0 až 14 let, produktivní 15 až 64 let a poproduktivní 65 let a více. Pro sledování vývoje jsou použity milníky SLDB 2001, 2011 a aktuálně rok 2017.

Tabulka: Územní srovnání vývoje dle produktivních věkových skupin a pohlaví v letech 2001, 2011, 2017

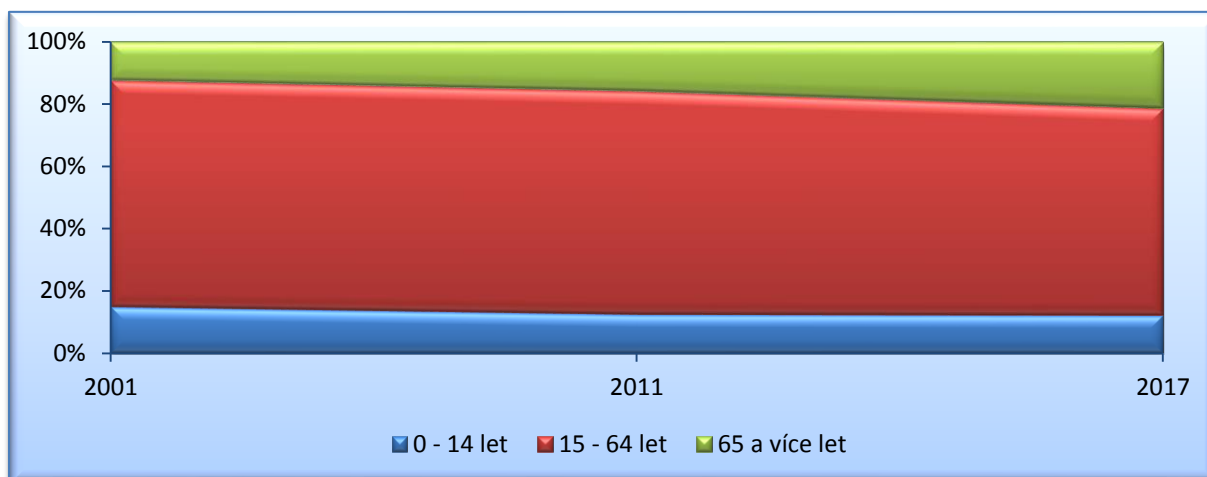
Rok	2001			2011			2017		
	0 - 14	15 - 64	65 +	0 - 14	15 - 64	65 +	0 - 14	15 - 64	65 +
<b>Kořenov</b>	155	742	125	124	696	154	115	615	198
<b>Muži</b>	78	394	49	66	368	64	58	335	82
<b>Ženy</b>	77	348	76	58	328	90	57	280	116
<b>Územní srovnání</b>	<b>0 - 14</b>	<b>15 - 64</b>	<b>65 +</b>	<b>0 - 14</b>	<b>15 - 64</b>	<b>65 +</b>	<b>0 - 14</b>	<b>15 - 64</b>	<b>65 +</b>
<b>Kořenov (%)</b>	15,2	72,6	12,2	12,7	71,5	15,8	12,4	66,3	21,3
<b>SO ORP Tanvald (%)</b>	16,6	71,1	12,4	14,7	69,1	16,2	14,6	64,4	21,0

Zdroj: ČSÚ, vlastní zpracování

Z vývoje je patrné, že obec vykazuje negativní vývoj ve věkovém složení obyvatel, který je ovšem trendově srovnatelný s územím SO ORP Tanvald. Vývoj předproduktivní složky (0-14) v absolutním vyjádření klesl z hodnot roku 2001 – 155 dětí na 115 dětí v roce 2017 (pokles o 26%). Pokles skupiny do 14 let doprovází nárůst poproduktivního obyvatelstva tj. nad 65 let, který zaznamenal oproti roku 2001 nárůst ze 125 obyvatel na 198 (nárůst o 47%). Vývoj počtu produktivního obyvatelstva reprezentuje klesající trend, kdy přesun obyvatel skupiny 0-14 let nestačí dorovnávat přesuny silných poválečných ročníků do skupiny 65+. Změna mezi roky 2001 a 2017 dosahuje poklesu o 17%.

Vývoj poměrové složení obyvatelstva v ekonomických věkových skupinách zobrazuje následující graf, ze kterého lze vyčíst přesuny obyvatel mezi skupinami, a to ve prospěch postproduktivního obyvatelstva.

Graf: Vývoj základních věkových skupin v letech 2001, 2011, 2017

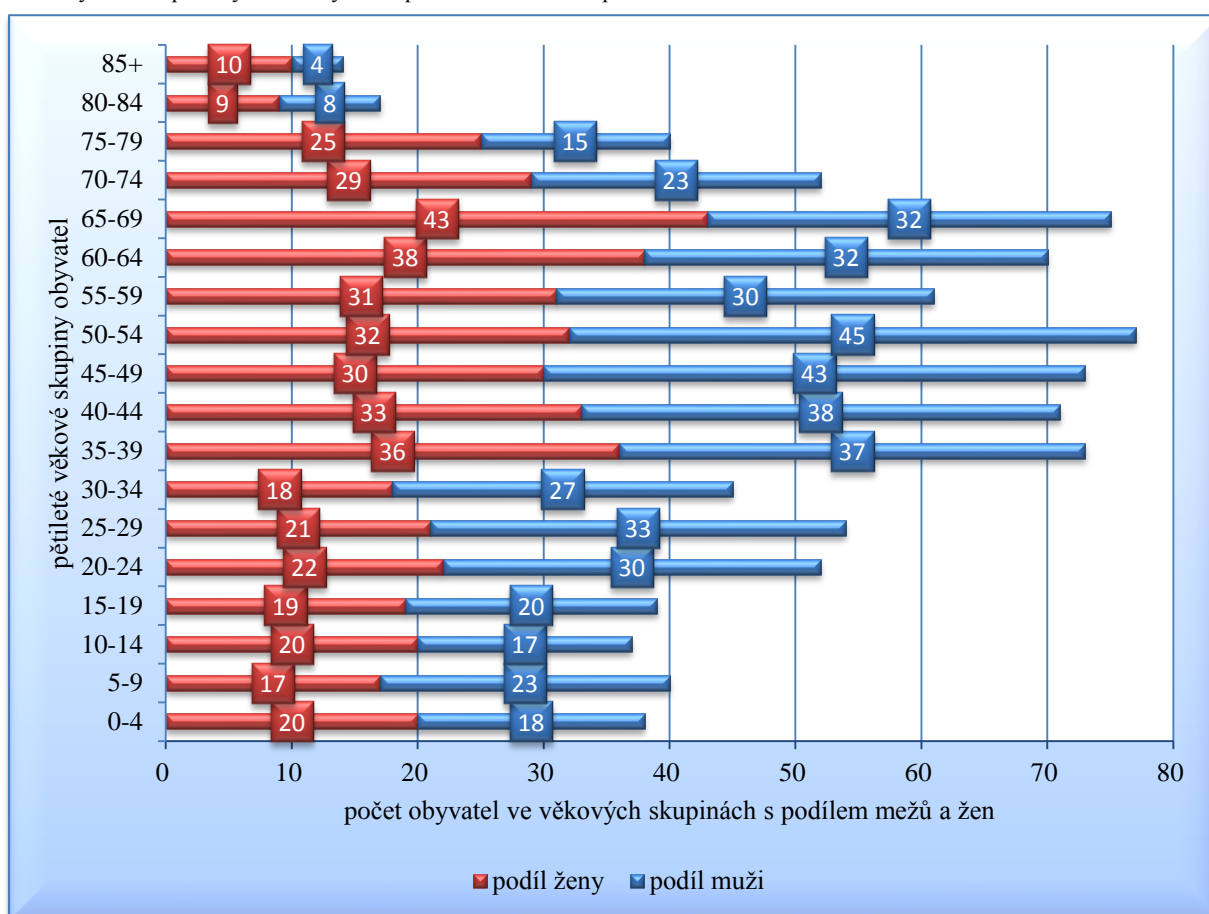


Zdroj: ČSÚ, vlastní zpracování

Pro rozvojové účely je nezbytné analyzovat detailněji věkové skupiny, a to vzhledem k možnosti předvídat potřeby obyvatelstva.



Graf: Obyvatelé v pětiletých věkových skupinách celkem a dle pohlaví k 31. 12. 2017



Zdroj: ČSÚ, vlastní zpracování

Obsazení jednotlivých věkových skupin odpovídá negativnímu vývoji vnitřní struktury obyvatel. Ze struktury obyvatelstva lze vyčíst dvě základní vývojové charakteristiky. Nejmladší věkové skupiny jsou stabilně obsazeny vyrovnaným počtem obyvatel, ale jejich celková obsazenost je cca na 2/3 starších generací. Obsazenost věkových skupin ročníků sedmdesátých let a povalečných ročníků je relativně výrazná. Tyto silné demografické vlny budou mít silný vliv na rozsah zajištění potřeb této skupiny obyvatelstva v pozdějším věku (zdravotnictví, sociální služby, bydlení apod.).

Věková struktura obyvatel za 20 let bude charakterizována poměrně silným zastoupením obyvatel ve věkových skupinách 65 a více let s relativně největším nárůstem věkových skupin nad 75 let, což též souvisí s prodlužováním věku naděje na dožití v České populaci obecně. Věkové kategorie obyvatel do 14 let se budou pohybovat na dlouhodobě ustálených nízkých hodnotách (uvažováno bez silné migrační vlny). Počet obyvatel v produktivním věku bude průběžně klesat na cca 2/3 hodnot současného stavu.



## Vzdělanostní struktura

Do vzdělanostní struktury obyvatelstva jsou započítáni obyvatelé starší 15 let.

Tabulka: Struktura obyvatel podle nejvyššího dokončeného stupně vzdělání v % v roce 2011

území	základní vč. neukončeného	střední vč. vyučení (bez maturity)	úplné střední (s maturitou) a vyšší odborné	vysokoškolské	bez vzdělání
<b>Kořenov</b>	23,1	40,3	28,6	7,2	0,9
<b>SO ORP Tanvald</b>	23,9	41,2	27,6	6,7	0,6

Zdroj: ČSÚ – SLDB 2011, vlastní zpracování

Obec dosahuje ve srovnání s širším územím ve vzdělanostní struktuře obyvatelstva srovnatelných hodnot. Nicméně za problematické zde lze označit obyvatele, kteří dosahují jen základního vzdělání, a to v souvislostech s trhem práce a nízké flexibilitě při změnách vývoje na trhu práce. Nejvíce je zde zastoupena skupina obyvatel, která dokončila vzdělání střední bez maturity.

Tabulka: Struktura obyvatel podle nejvyššího dokončeného stupně vzdělání a pohlaví absolutně v roce 2011

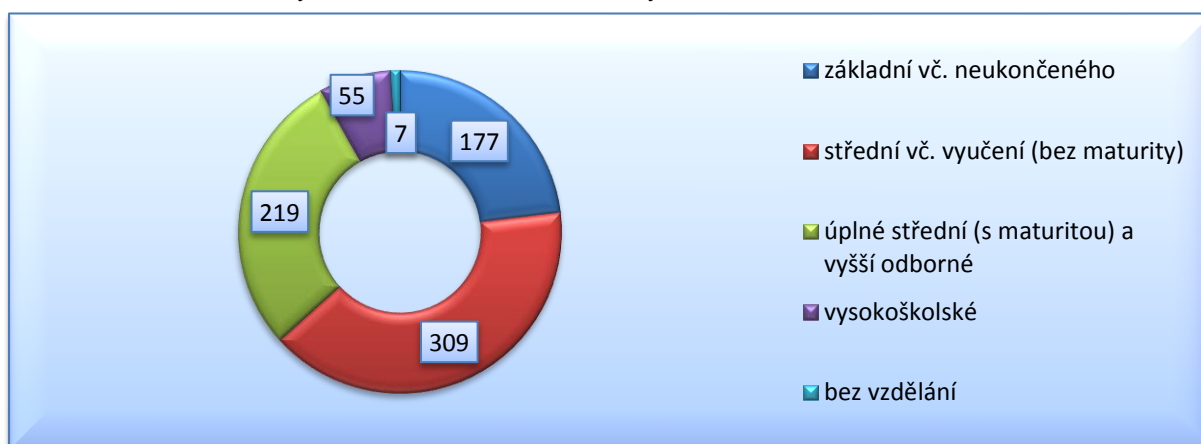
území	základní vč. neukončeného	střední vč. vyučení (bez maturity)	úplné střední (s maturitou) a vyšší odborné	vysokoškolské	bez vzdělání	celkem
<b>Kořenov</b>	177	309	219	55	7	767
<b>Muži</b>	61	183	103	27	6	380
<b>Ženy</b>	116	126	116	28	1	387
<b>Muži v %</b>	16,1	48,2	27,1	7,1	1,6	--
<b>Ženy v %</b>	30,0	32,6	30,0	7,2	0,3	--

Zdroj: ČSÚ – SLDB 2011, vlastní zpracování

Z hlediska srovnání mužů a žen v dokončeném stupni vzdělání, dosahují ženy horších hodnot pouze ve stupni základního vzdělání.

Vzdělanostní struktura obce je zachycena v následujícím grafu, ze kterého lze vyčíst absolutní hodnoty reprezentující jednotlivé kategorie.

Graf: Vzdělanostní struktura obyvatel v roce 2011, absolutní hodnoty



Zdroj: ČSÚ – SLDB 2011, vlastní zpracování

Dominantní je tedy vzdělání střední bez maturity, následuje úplné střední.



### ***Dílčí SWOT analýza***

Silné stránky

Slabé stránky

<ul style="list-style-type: none"><li>• dlouhodobě stabilní počet narozených dětí</li></ul>	<ul style="list-style-type: none"><li>• klesající vývoj počtu obyvatel</li><li>• dlouhodobě záporné saldo přirozeného přírůstku obyvatel</li><li>• stárnutí obyvatelstva</li><li>• 1/4 obyvatel dosahuje základního vzdělání</li></ul>
<ul style="list-style-type: none"><li>• stabilizace počtu obyvatel a zkvalitnění demografické struktury stěhováním nových obyvatel do obce</li></ul>	<ul style="list-style-type: none"><li>• pokračující nepříznivý demografický vývoj stárnutím obyvatelstva</li><li>• nepřipravenost obce na nárůst obyvatelstva ve věkových skupinách nad 75 let</li></ul>

Příležitosti

Ohrožení



## HOSPODÁŘSTVÍ

V této kapitole jsou analyzovány popisné a vývojové charakteristiky municipální ekonomiky obce Kořenov. Jedná se o analýzu podnikatelských subjektů, zaměstnanosti resp. trhu práce, mobility pracovní síly.

Tabulka: Ekonomické subjekty se sídlem na území obce Kořenov podle právní formy k 31. 10. 2018

Kořenov	Celkem	státní organizace	obchodní společnosti	zahraniční fyzické os.	fyzické osoby
<b>absolutně</b>	317	0	24	3	253
<b>podíl v %</b>	100	0,0	7,6	0,9	79,8

Zdroj: ČSÚ, vlastní zpracování

Tabulka zachycuje **registrované** ekonomické subjekty se sídlem v obci, tzn., že zde nemusí jednoznačně působit. Zároveň z dat není možné určit subjekty, které působí v Kořenově a sídlo mají v jiné obci, což může být s ohledem na turistický charakter obce významné. Převládající právní formou subjektů je živnostenské podnikání 79,8 % (253 subjektů). Evidence ekonomických subjektů formálně eviduje v Kořenově celkem 317 subjektů. Značnou část (11,7 % všech ekonomických subjektů a 57,8 % právnických osob) přitom tvoří příspěvkové a neziskové organizace a společenství vlastníků jednotek, vč. obce. Celkově strukturu ekonomických subjektů dominují fyzické osoby (79,8 % ze všech ekonomických subjektů).

**Nejvíce** subjektů vykazuje aktivitu v oborech – cestovní ruch, zemědělství, obchod a stavebnictví. Ze struktury ekonomických subjektů lze dovozovat, že tyto tržní segmenty jsou spíše „tvorné“. Ostatní sektory můžeme charakterizovat jako spíše obslužné. Podrobný rozpis fyzických osob dle předmětu činnosti je uveden v následující tabulce. V obci působí tři zaměstnavatelé – podnikající fyzické osoby, kteří zaměstnávají více než 6 zaměstnanců.



Tabulka: Podnikající fyzické osoby dle předmětu činnosti, Kořenov k 31. 10. 2018

	Fyzické osoby celkem	v tom			
		s neuvedeným počtem zaměstnanců	bez zaměstnanců	s 1 - 5 zaměstnanci	s šesti a více zaměstnanci
<b>Počet subjektů celkem</b>	<b>253</b>	<b>164</b>	<b>78</b>	<b>8</b>	<b>3</b>
v tom:					
56 Stravování a pohostinství	41	28	8	4	1
01 Rostlinná a živočišná výroba, myslivost a	25	9	16	-	-
55 Ubytování	25	18	5	1	1
46 Velkoobchod, kromě motorových vozidel	21	17	4	-	-
43 Specializované stavební činnosti	14	11	2	1	-
47 Maloobchod, kromě motorových vozidel	11	5	5	-	1
41 Výstavba budov	10	5	5	-	-
96 Poskytování ostatních osobních služeb	9	6	3	-	-
74 Ostatní profesní, vědecké a technické	8	6	2	-	-
25 Výroba kovových konstrukcí a	7	4	3	-	-
69 Právní a účetnické činnosti	7	3	4	-	-
71 Architektonické a inženýrské činnosti;	7	5	2	-	-
23 Výroba ostatních nekovových	6	4	2	-	-
32 Ostatní zpracovatelský průmysl	6	4	2	-	-
45 Velkoobchod, maloobchod a opravy	6	4	2	-	-
02 Lesnictví a těžba dřeva	5	3	2	-	-
49 Pozemní a potrubní doprava	5	3	1	1	-
68 Činnosti v oblasti nemovitostí	5	2	3	-	-
14 Výroba oděvů	3	2	1	-	-
16 Zpracování dřeva, výroba dřevěných,	3	3	-	-	-
33 Opravy a instalace strojů a zařízení	3	2	1	-	-
81 Činnosti související se stavbami a	3	2	1	-	-
G	3	2	1	-	-
31 Výroba nábytku	2	2	-	-	-
35 Výroba a rozvod elektřiny, plynu, tepla a	2	-	1	1	-
62 Činnosti v oblasti informačních technologií	2	1	1	-	-
66 Ostatní finanční činnosti	2	2	-	-	-
77 Činnosti v oblasti pronájmu a operativního	2	2	-	-	-
00 Nezařazeno	1	-	1	-	-
10 Výroba potravinářských výrobků	1	1	-	-	-
11 Výroba nápojů	1	1	-	-	-
13 Výroba textilií	1	1	-	-	-
29 Výroba motorových vozidel (kromě	1	1	-	-	-
38 Shromažďování, sběr a odstraňování	1	1	-	-	-
73 Reklama a průzkum trhu	1	1	-	-	-
85 Vzdělávání	1	1	-	-	-
90 Tvůrčí, umělecké a zábavní činnosti	1	1	-	-	-
93 Sportovní, zábavní a rekreační činnosti	1	1	-	-	-

Zdroj: Individuální výpis z Registru ekonomických subjektů, ČSÚ

Téměř všichni živnostníci (95,6 %) podnikají bez zaměstnanců, nebo své zaměstnance neuvádějí. Osm podnikatelů zaměstnává do 5 zaměstnanců, více než 5 zaměstnanců vykazují tři fyzické osoby.

V obci Kořenově působí se svým sídlem celkem 27 právnických osob (výkon podnikatelské činnosti). Jedná se o 19 společností s ručením omezeným, 2 veřejné obchodní společnosti, 1 komanditní společnost, 2 akciové společnosti a 3 zahraniční fyzické osoby. 2/3 podnikajících právnických osob velikostní kategorii (dle počtu zaměstnanců) neuvádí, 7,4 % podnikajících právnických osob je bez



zaměstnanců. 1 - 5 zaměstnanců vykazuje 18,5 % podnikajících právnických osob, 3,7 % podnikatelů - právnických osob zaměstnává 6 - 9 zaměstnanců. Větší počet zaměstnanců pouze jediná podnikající právnická osoba se sídlem v obci, a to společnost Panský dům a Pyramida s.r.o. (20-24 zaměstnanců)

Z Městské a obecní statistiky ČSÚ lze identifikovat podíl aktivních ekonomických subjektů, tj. ekonomických subjektů se zjištěnou aktivitou. Z celkového počtu podnikajících **právnických osob** v Kořenově vykazuje ekonomickou aktivitu 55,6 % ekonomických subjektů. Z celkového počtu podnikajících **fyzických osob** vykazuje ekonomickou činnost 46,2 % osob. Celkově lze konstatovat, že více než **58 % evidovaných ekonomických subjektů (podnikajících) je neaktivních.**

Největšími zaměstnavateli se sídlem v obci Kořenov jsou následující podnikatelské subjekty:

IČO	Název firmy	Zaměření (hlavní ekonomická činnost)	Kategorie počtu zaměstnanců
26049082	Panský dům a Pyramida s.r.o.	13100 - Úprava a sprádkání textilních vláken a příze	20-24
25424122	JIZERSKÁ PILA s.r.o.	33200 - Instalace průmyslových strojů a zařízení	6-9

Zdroj: Individuální výpis z Registru ekonomických subjektů, ČSÚ, vlastní zpracování

Tabulka: Významní zaměstnavatelé - právnické osoby - veřejný sektor se sídlem v Kořenově k 31. 10. 2018

IČO	Název organizace	Kategorie počtu zaměstnanců
00262421	Obec Kořenov	10-19
72744561	Základní škola a Mateřská škola, Kořenov, okres Jablonec nad Nisou, příspěvková organizace	10-19

Zdroj: Individuální výpis z Registru ekonomických subjektů, ČSÚ, vlastní zpracování

Kompletní výpis z Registru ekonomických subjektů Českého statistického úřadu k 31. 10. 2018 je uveden v příloze Programu rozvoje obce Kořenov.

## Nezaměstnanost

Ve srovnání s územím SO ORP Tanvald dosahuje nezaměstnanost v obci srovnatelných hodnot.

Tabulka: Vývoj nezaměstnanosti dle pohlaví a území v %

území	Podíl nezaměstnaných osob v %							
	2009	2010	2011	2014	2015	2016	2017	2018
<b>Kořenov</b>	12,2	8,9	7,9	8,5	6,7	7,5	4,9	4,1
<b>Muži</b>	14,2	8,6	7,6	9,1	7,0	7,7	3,8	4,8
<b>Ženy</b>	9,9	9,3	8,2	7,8	6,5	7,3	6,4	3,2
<b>SO ORP Tanvald</b>	9,7	8,7	8,4	8,1	6,9	6,3	4,5	4,2
<b>Muži</b>	10,2	8,7	8,4	8,5	7,1	6,1	4,6	4,3
<b>Ženy</b>	9,2	8,7	8,4	7,6	6,7	6,5	4,5	4,1

Zdroj: ČSÚ, Integrovaný portál MPSV, vlastní zpracování

Pozn. ukazatel Podíl nezaměstnaných osob je využíván MPSV od 1. 1. 2013, pro srovnání s minulými roky je využito dopočítaných hodnot ČSÚ. Hodnoty let 2012,2013 nejsou k dispozici.

V tabulce je sledováno období deseti let. V tomto období je zachycen vývoj nezaměstnanosti v celém ekonomickém cyklu (ekonomický růst a krize). V období ekonomického růstu (od 2015 a dále) nezaměstnanost postupně klesá od hranice 7 % a tenduje směrem k 4% míře nezaměstnanosti. V období ekonomické krize došlo k nárůstu nezaměstnanosti, což platí pro celé území SO ORP



Tanvald, které dosahovalo hodnot kolem 10%. V současnosti (rok 2018) je nezaměstnanost tvořena krátkodobou nezaměstnaností obyvatel 2,6% a dlouhodobou nezaměstnaností, která tvoří 1,5%. V obci je v současné době zaznamenán nedostatek volných pracovních míst vzhledem k počtu uchazečů o zaměstnání. Na jedno volné pracovní místo připadá 3,3 uchazečů o zaměstnání. V tomto ohledu je nerovnováha trhu práce na území obce nutně závislá na vyjížděci za prací do středisek s rozvinutou pracovní funkcí.

### Vyjíždka za prací

Mobilita pracovní síly je hodnocena na datech ze SLDB 2011, což je jediný relevantní zdroj. Vzhledem k možným změnám v oblasti mobility je k hodnocení přistoupeno spíše tendenčně.

V roce 2011 bydlelo v obci 372 ekonomicky aktivních obyvatel (do hodnoty nejsou zahrnuti studenti). Z celkového počtu zaměstnaných vyjížděla do zaměstnání za hranice obce 30% obyvatel.

Tabulka: Vyjíždějící do zaměstnání podle obce dojíždky a času stráveného vyjíždkou, rok 2011

Obec vyjíždky	vyjíždějící do zaměstnání		čas strávený vyjíždkou (minuty)			
	celkem	z toho denně	do 14	15 - 29	30 - 59	60 +
<b>Kořenov</b>	107	77	24	32	35	12
vyjíždí v rámci okresu	42	41	11	17	11	2
vyjíždí do jiných okresů kraje	45	27	10	11	20	2
vyjíždí do jiných krajů	17	7	3	4	2	8
vyjíždí mimo ČR	3	2	-	-	2	-
<b>Obec dojíždky - hlavní proudy</b>						
Harrachov	18	14	10	4	3	-
Jilemnice	16	5	-	5	10	-
Praha	13	5	1	4	2	6
Desná	12	12	7	4	1	-
Tanvald	12	12	2	8	2	-
Jablonec nad Nisou	8	8	-	-	5	2
Liberec	7	5	-	-	5	2

Zdroj: ČSÚ – SLDB 2011, vlastní zpracování

V tabulce je uvedeno sedm největších směrových proudů vyjíždky za prací, přičemž dominantními středisky dojíždky za prací jsou – Harrachov, Jilemnice. Vyjíždějící obyvatelé vykonávají svou ekonomickou činnost převážně v odvětví průmyslu (41%). Časová náročnost vyjíždky do zaměstnání nepřesáhne u 1/2 vyjíždějících čas 30 min..

Do obce dojíždí do zaměstnání celkem 51 osob. Nejvíce osob dojíždí z obce Desná.





### Dílčí SWOT analýza

#### Silné stránky

- mobilita (vyjíždka) ekonomicky aktivního obyvatelstva
- rozvinuté živnostenské podnikání s oborovou diverzifikací
- nízká míra nezaměstnanosti (4,1% v roce 2018)
- podnikání v cestovním ruchu

#### Slabé stránky

- nedostatek pracovních příležitostí na území obce
- nižší podnikatelská aktivita (téměř 60% neaktivních živnostníků)

- rozvoj podnikatelských činností navazujících na průmyslový odkaz obce
- rozvoj služeb cestovního ruchu
- koncepční rozvoj cestovního ruchu v regionu

- ztráta konkurenceschopnosti průmyslu cestovního ruchu

Příležitosti

Ohrožení



## TECHNICKÁ A DOPRAVNÍ INFRASTRUKTURA

V této kapitole jsou analyzovány základní infrastrukturální oblasti - technická a dopravní.

### Technická infrastruktura

Tabulka: Vybavenost základní technickou infrastrukturou obydlených bytů

Kořenov	celkem	přípoj na kanalizační síť	žumpa, jímka	vodovod	plyn
absolutně	375	99	223	316	64
podíl v %		26,4	59,5	84,3	17,1

Zdroj: ČSÚ – SLDB 2011, vlastní zpracování

Tabulka: Vybavenost obydlených bytů zdrojem energie k vytápění a způsob vytápění

Kořenov	energie k vytápění			způsob vytápění		
	pevná paliva (uhlí, koks, uhelné brikety, dřevo)	plyn	elektrina	ústřední	kamna	etážové
podíl v %	67,0	17,8	15,2	65,7	27,2	7,2

Zdroj: ČSÚ – SLDB 2011, vlastní zpracování

Převažujícími zdroji energií pro vytápění jsou pevná paliva a plyn.

Zásobování elektrickou energií je v obci zajištěno dostatečně s kapacitou pro další rozvoj.

Obec je částečně plynofikována. Územní plán předpokládá pokračování plynofikace v částech přímo navazujících na aktuální síť v lokalitách se soustředěnou zástavbou – pouze přípojky.

Obec provozuje 3 vlastní vodovodní sítě (2 vlastní vrty, 1 povrchová studna). Předpokládá se nový vrt. 50 % objektů napojeno na veřejný vodovod (obecní), ostatní objekty disponují vlastními zdroji (i např. skupinové vodovody v soukromém vlastnictví). Obec trpí nedostatkem vody v letním období – zejména v lokalitách s povrchovými studnami. Nová výstavba se orientuje na vlastní vodovody.

V obci je zavedena kanalizační síť pro odpadní vody – odkanalizováno je přibližně 75 % objektů v obci. Odpadní vody jsou odváděny na ČOV Pířchovice a ČOV Dolní Kořenov. Rozšiřování kanalizační sítě se nepředpokládá – obec počítá s připojováním dalších objektů na stávající kanalizaci. V dalších (rozptýlených) lokalitách se s budováním kanalizační sítě nepočítá, odpadní vody jsou řešeny individuálním způsobem.

Systém odvodu dešťové vody není v obci vyřešen, aktuálně se neplánuje.

Obec je z hlediska telekomunikací pokryta signálem mobilních operátorů – kolísavá kvalita signálu. Dostupnost internetu je zajištěna mobilními operátory (nižší kvalita a rychlost připojení) a dalšími poskytovateli internetového připojení TFnet s.r.o., SferiaNET.CZ s.r.o. a KMONDA s.r.o. (HarrachNet.cz).

Obec provozuje kabelovou televizi – záměr spojit kabelovou televizi s kabelovým připojením na internet.

Svoz a likvidaci komunálního odpadu zajišťuje obec prostřednictvím svozové firmy (specializované firmy – Severočeské komunální služby s.r.o.). Obec zavádí sběrná místa pro separovaný odpad, odvoz je zajištěn specializovanou firmou. Obec zajistila pro své obyvatele v rámci mikroregionálního projektu domovní kompostéry.



## Dopravní infrastruktura

Klíčovou silniční komunikací obce Kořenov je průjezdní silnice I/10 – Tanvald - Harrachov (ve správě Ředitelství silnic a dálnic). Tato silnice zajišťuje dostupnost okolních měst – Tanvald, Velké Hamry, Železný Brod, Turnov a dostupnost do Harrachova a do Polska. Zajišťuje též přístup k dalším významným silničním tahům - napojení na silnici I/14 v Tanvaldu zajišťuje dostupnost do Jablonce nad Nisou a Liberce a napojení na silnici č. I/35, resp. dálnici D/10 v Ohrazenicích zajišťuje silniční dostupnost do dalších částí ČR a spojení s hlavním městem Prahou. Délka komunikace na území obce – 4,6 km)

Obcí též prochází další spojovací silnice II. a III. třídy (ve správě Libereckého kraje). Jedná se o následující silnice:

- II/290 → Kořenov, centrum - odbočka ze silnice I/10 – Příchovice – hranice katastru obce – Roprachtice – Poniklá – napojení na silnici č. I/14 (délka komunikace na území obce – 4,8 km)
- III/29019 → Kořenov, centrum - odbočka ze silnice I/10 – Polubný, křižovatka s III/29018 – Jizerky (délka komunikace na území obce – 9,7 km)
- III/29018 → odbočka ze silnice II/290 (Černá Říčka) – Kořenov, Polubný (křižovatka se silnicí č. III/29019) – Kořenov, železniční stanice – východní hranice obce, nájezd na silnici č. I/10 (délka komunikace na území obce – 4,7 km)
- III/29053 → odbočka ze silnice č. II/290 (Příchovice) – Příchovice (křižovatka se silnicí III/29052) – Rejdice (křižovatka se silnicí č. III/29054) – hranice obce – Zlatá Olešnice (délka komunikace na území obce – 3,5 km)
- III/29052 → Příchovice (křižovatka se silnicí č. III/29053) – směr Světlá (křižovatka se silnicí č. III/29051) – Kořenov, centrum obce – nájezd na silnici č. I/10 (délka komunikace na území obce – 2,4 km)
- III/29054 → Rejdice (křižovatka se silnicí č. III/29053) – hranice obce – Tanvald, Český Šumburk (délka komunikace na území obce – 1,0 km)
- III/29051 → odbočka ze silnice č. III/29052 – hranice obce – Tanvald (délka komunikace na území obce – 0,9 km)
- III/29049 (Pustinská) → odbočka ze silnice III/29051 (Světlá) – hranice obce – Pustiny – Desná (délka komunikace na území obce – 0,7 km)

Celková délka silničních komunikací, které nejsou ve správě obce, činí 32,3 km.

Dopravního napojení a dostupnost spádových center je odpovídající venkovské lokalizaci města a jeho perifernímu charakteru. I přes velmi dobré propojení silnicí první třídy není doprava (s ohledem na horský charakter oblasti, vzdálenost center a dalších napojovacích bodů a jejich časovou dostupnost) pozitivním rozvojovým faktorem.

Ředitelství silnic a dálnic provádí na vybraných silnicích sčítání dopravy. Toto sčítání se v Kořenově týká silnice č. I/10, II/290 a III/29018.

V roce 2016 byla průměrná denní průjezdnost na silnici I/10 celkem 3983 vozidel, s převahou vozidel osobních (79 %). Oproti předchozímu sčítání v r. 2010 jde celkově o enormní nárůst o cca 161 %. Mezi lety 2010 – 2016 došlo k nárůstu jak osobní, tak nákladní doprava. Osobní doprava se zvýšila v tomto úseku o téměř 165 %, nákladní doprava vzrostla o cca 133 %.



V roce 2016 byla průměrná denní průjezdnost na silnici II/290 celkem 680 vozidel s výraznou převahou osobních automobilů (85 %). Oproti předchozímu sčítání v r. 2010 jde celkově o nárůst o cca 14 % způsobený téměř výhradně nárůstem osobní dopravy.

V roce 2016 byla průměrná denní průjezdnost na silnici III/29018 celkem 433 vozidel s výraznou převahou osobních automobilů (84 %). Oproti předchozímu sčítání v r. 2010 však jde celkově o snížení počtu vozidel o cca 25 %. Podíl nákladních automobilů se snížil o více než 50 %, podíl osobních automobilů poklesl o pětinu.

Obec Kořenov je vybavena místními komunikacemi a chodníky v místech dopravně bezpečnostní potřeby. Doprava v klidu je řešena veřejnými parkovišti:

- Jizerka – Mořina (P)
- Polubný (P)
- Horní Polubný (P)
- Horní Polubný – Nad Sokolovnou
- Příchovice (P)
- Parkoviště u horní stanice lanovky Morávka – Štěpánka
- Parkoviště u dolní stanice lanovky Morávka - Štěpánka
- Parkoviště pod rozhlednou Štěpánka (P) – v jednání zrušení parkoviště

Obec nemá zpracovaný pasport místních komunikací, zpracování je žádoucí.

Problematický technický stav silnic je na krajských komunikacích v úsecích Horní Polubný (kostel) – Dolní Kořenov, silnice II/290 Kořenov – Vysoké nad Jizerou. Místní komunikace jsou v dobrém technickém stavu. V plánu je oprava či rekonstrukce menších úseků zatím neopravených MK. Údržbu místních komunikací v letním i zimním období zajišťuje obec vlastní pracovníci obce s vlastní technikou. Některé úseky jsou v rámci zimní údržby zajišťovány dodavatelsky.

Z hlediska dopravní bezpečnosti je problematický průjezd obcí po silnici č. I/10, a to zejména problém bezmotorové dopravy (chodců, cyklistů) při pohybu na této komunikaci a chodců při přecházení silnice vzhledem k nedodržování nejvyšší povolené rychlosti projíždějícími řidiči – řešeno úsekovým měřením v exponované části obce. Problémem místních komunikací jsou zejména šířkové parametry, které omezují a v zimním období i prakticky znemožňují průjezd, resp. míjení vozidel.

### Bezmotorová doprava

Obcí prochází následující značené cyklotrasy:

- **cyklotrasa č. 22**, Hřebenovka (Smědava – Rašeliniště Jizerky – Jizerka – Pod Bukovcem – Horní Polubný – Kořenov, vlek – Kořenov, železniční stanice – křížení s cyklotrasou č. 17, Greenway Jizera – souběh s cyklotrasou č. 17 – výjezd z katastru obce v Dolním Kořenově)
- **místní cyklotrasa K3A** – křížení s cyklotrasou č. 22 (Dolní Kořenov – bývalý lom Kořenov) – cyklotrasa vede částečně mimo katastrální území obce
- **místní cyklotrasa č. K3** (Flamberka) – Kořenov, centrum – Paseky nad Jizerou
- **cyklotrasa č. 3020** – Harrachov – Martinské údolí – napojení na cyklotrasu č. 17, Greenway Jizera – souběh s cyklotrasou č. 17 – Údolí Jizery – Pod Bukovcem (křížení s cyklotrasou č. 22) – dále jako Hřebenovka směr Souš



- **cyklotrasa č. 17, Greenway Jizera** – Paseky nad Jizerou - Dolní Kořenov – Martinské údolí – Pod Bukovcem
- **cyklotrasa č. 3026** – Zlatá Olešnice – Rejdice – Příchovice
- **cyklotrasa č. 4248** – Rejdice – hranice obce – směr Český Šumburk

Obcí prochází následující značené turistické trasy / stezky:

- červená (Jizerská cesta) → Harrachov – Martinské údolí – Údolí Jizery – Nad Jizerskými prahy – Pod Bukovcem – Jizerka – Hřebenovka
- modrá (Hřebenovka) → Jizerka – Pod Bukovcem – Umrličí cesta – Sedlo pod Zámky - Souš
- zelená → Nad Jizerskými prahy – Karlovský most (hranice CZ/PL)
- žlutá ( → Údolí Jizery – Kořenov – Kořenov, vlek – Horní Polubný, nad kostelem – Václavíkova Studna – dále jako Knížecí cesta – Sedlo pod Zámky (napojení na modrou Hřebenovku)

Obcí též prochází naučná stezka Tři iseriny.

### Dopravní obslužnost

V obci je základní dopravní obslužnost veřejnou hromadnou dopravou zajišťována autobusovými a vlakovými spoji.

Autobusovou dopravou je obec velmi dobře napojena na spádová centra, vč. přímých spojů do hlavního města. Regionální metropole (krajské město Liberec a okresní město Jablonec nad Nisou) jsou autobusovou dopravou též dostupné. Četnost spojů dokumentuje následující tabulka. Obslužnost města veřejnou autobusovou dopravou lze považovat za velmi dobrou, a to jak ve všední dny, tak o víkendech a svátcích.

V obci jsou následující autobusové zastávky:

1. Kořenov, Jizerka (*aktuálně bez dopravní obsluhy*)
2. Kořenov, Polubný, kostel
3. Kořenov, žel. st.
4. Kořenov, Martinské údolí
5. Kořenov, odb.
6. Kořenov, škola
7. Kořenov, Údolní bouda
8. Kořenov, Příchovice, Motorest
9. Kořenov, Příchovice, Tesařov
10. Kořenov, Příchovice, ZD
11. Kořenov, Příchovice, Světlá
12. Kořenov, Rejdice, host.
13. Kořenov, Rejdice, chata Espero



Tabulka: Obslužnost obce Kořenov autobusovou dopravou

Číslo linky / zastávky	Trasa	Frekvence spojů
530747 / 2, 3, 4, 5, 6, 7, 8, 9, 10, 12, 13	Tanvald-Desná-Kořenov-Příchovice-Rejdice-Vysoké n.Jiz.	1) směr <b>Tanvald</b> všední den - 15 sobota - 2 neděle/svátky - 2 2) směr <b>Vysoké n. Jiz.</b> všední den - 11 sobota - 2 neděle/svátky - 2
670943 / 3	Harrachov,FIT FUN-Harrachov,centrum-Harrachov,žel.st./ Kořenov,žel.st.	1) směr <b>do Harrachova</b> všední den - 11 sobota - 11 neděle/svátky - 11 2) směr <b>z Harrachova</b> všední den - 11 sobota - 11 neděle/svátky - 11
670990 / 3, 4, 5	Harrachov-Rokytnice n.Jiz.-Vítkovice-Vrchlabí-Janské Lázně-Pec p.Sněžkou-Hor.Malá Úpa	1) směr <b>Harrachov</b> všední den - 1 sobota - 1 neděle/svátky - 1 2) směr <b>Horní Malá Úpa</b> všední den - 1 sobota - 1 neděle/svátky - 1
690990 / 3, 4, 5	Hor.Malá Úpa-Pec p.Sněžkou-Janské Lázně-Vrchlabí-Rokytnice n.Jiz.-Harrachov	1) směr <b>Harrachov</b> všední den - 1 sobota - 1 neděle/svátky - 1 2) směr <b>Horní Malá Úpa</b> všední den - 1 sobota - 1 neděle/svátky - 1
530741 / 5, 6, 7, 8	Jablonec n.Nisou-Lučany n.Nisou-Smržovka-Tanvald-Desná-Harrachov (ve směru na Harrachov končí některé autobusy z Jablonce n. N. pouze v Desné)	1) směr <b>Jablonec n. N.</b> všední den - 5 sobota - 0 neděle/svátky - 0 2) směr <b>Harrachov</b> všední den - 6 sobota - 0 neděle/svátky - 0
530742 / 5, 6, 7, 8	Jablonec n.Nisou-Nová Ves n.Nisou-Smržovka-Tanvald-Desná-Harrachov	1) směr <b>Jablonec n. N.</b> všední den - 7 sobota - 0 neděle/svátky - 0 2) směr <b>Harrachov</b> všední den - 11 sobota - 0 neděle/svátky - 0
530743 / 5, 7, 8	Jablonec n.Nisou-Nová Ves n. Nisou-Tanvald-Desná-Harrachov-Rokytnice n.Jiz.	1) směr <b>Jablonec n. N.</b> všední den - 0 sobota - 7 neděle/svátky - 7 2) směr <b>Rokytnice n. J.</b> všední den - 0 sobota - 6 neděle/svátky - 6
530745 / 11	Tanvald-Šumburk n.Des.-Český Šumburk-	1) směr <b>Tanvald</b>



	<b>Světlá-Pustiny-Desná</b>	všední den - 3 sobota - 0 neděle/svátky - 0 2) směr <b>Desná</b> všední den - 3 sobota - 0 neděle/svátky - 0
<b>670780 / 5, 8</b>	<b>Rokytnice n.Jiz.-Harrachov-Tanvald-Železný Brod-Turnov-Praha</b> (směr Rokytnice n. J. končí některé autobusy v Harrachově)	1) směr <b>Rokytnice n. J.</b> všední den - 5 sobota - 4 neděle/svátky - 3 2) směr <b>Praha</b> všední den - 5 sobota - 4 neděle/svátky - 3
<b>670940 / 5, 8</b>	<b>Liberec-Jablonec n.Nisou-Jilemnice-Vrchlabí-Špindlerův Mlýn</b>	1) směr <b>Liberec</b> všední den - 1 sobota - 2 neděle/svátky - 2 2) směr <b>Špindlerův Mlýn</b> všední den - 1 sobota - 2 neděle/svátky - 2
<b>670981/ 5, 8</b>	<b>Rokytnice n.Jiz.-Harrachov-Desná-Tanvald-Jablonec n.Nisou-Praha</b>	1) směr <b>Rokytnice n. Jiz.</b> všední den - 1 sobota - 2 neděle/svátky - 2 2) směr <b>Praha</b> všední den - 1 sobota - 2 neděle/svátky - 2
<b>671780/ 5, 8</b>	<b>Harrachov-Turnov-Mladá Boleslav-Praha</b>	1) směr <b>Harrachov</b> všední den - 0 sobota - 1 neděle/svátky - 1 2) směr <b>Praha</b> všední den - 0 sobota - 1 neděle/svátky - 1

Zdroj: [www.idos.cz](http://www.idos.cz) a IDOL <http://dopravnimapy.kraj-lbc.cz/app/idol/>

Obcí Kořenov prochází regionální železniční trať č. 036 Liberec - Harrachov. Na trati jsou v katastru obce 2 vlaková stanice:

1. Kořenov - zastávka
2. Kořenov

Tabulka: Obslužnost obce Kořenov vlakovou dopravou

Číslo vlaku	Trasa	Frekvence spojů
Os 26xx	Harrachov - Liberec	směr Liberec - 20 pracovní dny, 18 SO, 18 NE směr Harrachov - 11 pracovní dny, 14 SO, 14 NE
R Jizera	Praha - Harrachov	z Prahy - 0 pracovní dny, 2 víkend do Prahy - 0 pracovní dny, 2 víkend

Zdroj: [www.idos.cz](http://www.idos.cz)



V pracovní dny i o víkendech a svátcích je obslužnost veřejnou hromadnou dopravou do středisek vyššího řádu (resp. výchozích středisek pro další dopravu) bezproblémově zajištěna jak autobusovou, tak vlakovou dopravou.

### Dílčí SWOT analýza

Silné stránky

Slabé stránky

<ul style="list-style-type: none"><li>• dostatečná základní technická infrastruktura</li><li>• celkově dobrý stav silničních komunikací</li><li>• dobrá dopravní obslužnost obce</li></ul>	<ul style="list-style-type: none"><li>• vysoký podíl pevných paliv využívaných jako zdroj energie</li><li>• vysoká intenzita průjezdní dopravy</li><li>• technický stav části krajských a místních komunikací - prostranství (viz identifikace v analýze)</li><li>• nedostatek vody v suchých obdobích roku</li><li>• doprava v klidu v období turistické sezóny</li></ul>
<ul style="list-style-type: none"><li>•</li></ul>	<ul style="list-style-type: none"><li>• snížení dopravní obslužnosti území</li><li>• infrastrukturní nepřipravenost území</li></ul>

Příležitosti

Ohrožení





## VYBAVENOST

### Bydlení

V této podkapitole jsou analyzovány charakteristiky domovního a bytového fondu obce.

Bytové domy disponují 232 bytovými jednotkami s podílem 141 obydlených. Rodinné domy disponují 424 bytovými jednotkami s podílem 205 obydlených.

Tabulka: Struktura domovního fondu

Kořenov	celkem domů	druh domu		
		rodinné	bytové	ostatní budovy
<b>absolutně</b>	453	381	42	30
<b>podíl v %</b>		84,1	9,3	6,6

Zdroj: ČSÚ – SLDB 2011, vlastní zpracování

Tabulka: Struktura bytového fondu

Kořenov	byty v rodinných domech			byty v bytových domech		
	celkem	obydlené	neobydlené	celkem	obydlené	neobydlené
<b>absolutně</b>	424	205	219	232	141	91
<b>podíl v %</b>		48,3	51,7		60,8	39,2

Zdroj: ČSÚ – SLDB 2011, vlastní zpracování

Trvale obydlených bytů je v obci 346 z celkových 656. V rámci neobydlených bytů (310) jich je 198 využíváno k rekreaci. Ze všech bytů pak byty určené k rekreaci tvoří 30%. Podíl rekreačních domů není zanedbatelný a poukazuje na rekreační funkci obce.

Tabulka: Stáří domovního fondu – období výstavby nebo rekonstrukce

Kořenov	1919 a dříve	1920 - 1945	1946 - 1960	1961 - 1970	1971- 1980	1981- 1990	1991- 2000	2001 - 2011
<b>podíl v %</b>	33,5	17,8	3,5	4,8	13,0	8,3	12,6	6,5

Zdroj: ČSÚ – SLDB 2011

Vývoj výstavby či rekonstrukce domů v obci probíhá ve stabilním trendu.

Tabulka: Dokončené byty v rodinných a bytových domech absolutně, 2008 – 2017

Rok	2008	2009	2010	2011	2012	2013	2014	2015	2016	2017
<b>dokončené byty</b>	1	4	3	1	4	9	2	3	3	5

Zdroj: ČSÚ, Veřejná databáze

V období let 2008 – 2017 bylo dokončeno 17 bytů v rodinných domech. U bytových domů bylo nejvíce bytů dokončeno v roce 2013 (9 bytů), celkem se jednalo o 18 bytů.



## Školství a vzdělávání

V obci Kořenov je k dispozici 1 základní a mateřská škola.

**Základní škola a Mateřská škola, Kořenov, okres Jablonec nad Nisou, příspěvková organizace** má v mateřské škole kapacitu 35 dětí a v základní škole kapacitu 65 žáků. Součástí školy je i společná školní jídelna a výdejna s celkovou kapacitou 200 strážníků. Mateřská škola je od základní školy prostorově oddělená a nachází se v části obce Polubný. Kapacita mateřské školy je naplněná na 100 %.

Základní škola je situována v části Dolní Kořenov. Základní škola disponuje celkovou kapacitou 65 žáků pro základní vzdělání v 1. stupni. Součástí vzdělávacího zařízení je také školní jídelna a školní družina. ZŠ navštěvuje cca 35 žáků, naplněnost kapacity ZŠ je tedy cca 54 %.

Základní umělecké vzdělání je spádově žákům z Kořenova k dispozici v Tanvaldu (ZUŠ Tanvald s celkovou kapacitou 500 žáků). Zájmové volnočasové aktivity jsou v obci zajišťovány zejména základní školou a činnostmi ve školní družině. Další zájmové volnočasové aktivity pro děti ve městě organizují spolky a hasiči (sportovní kroužky).

Středoškolské vzdělávání je pro studenty z Kořenova dostupné nejbližší v Tanvaldu (Gymnázium a Obchodní akademie) a v Jablonci nad Nisou (aktuálně 2 gymnázia a 4 další střední školy – obchodní akademie, umělecko-průmyslová, řemesel a služeb, průmyslová).

## Zdravotnictví a sociální péče

V obci Kořenov je v omezené míře k dispozici pouze jediné zdravotnické zařízení.

- MUDr. Jiří Soukup, dětský lékař a pro dospělé - praktické lékařství pro děti a dorost, všeobecné praktické lékařství  
- mimo dny působení v Kořenově je ordinace MUDr. Soukupa k dispozici v Harrachově

S ohledem na důchodový věk bude pravděpodobně lékař v obci končit. Vznikne problém se zajištěním lékařské péče přímo v obci. Vzhledem k obdobným problémům i v sousedních (spádových) obcích je třeba dostupnost zdravotní péče řešit minimálně na úrovni mikroregionu.

Dále mohou obyvatelé obce využívat zdravotnická zařízení v **Harrachově, Desné** (ambulace praktických lékařů), v **Tanvaldu** (ambulantní péče, ambulantní specialisté, nemocnice, vč. pohotovosti) a v **Jablonci nad Nisou**. Zubní pohotovost je zajištěna v Krajské nemocnici v Liberci. Údaje jsou čerpány z Registru zdravotnických zařízení ([www.uzis.cz](http://www.uzis.cz)).

Ordinace specialistů, lůžková zdravotnická zařízení a akutní či pohotovostní služby jsou obyvatelům Kořenova spádově k dispozici v Tanvaldu a Jablonci nad Nisou.

Nejbližší výjezdové místo Zdravotnické záchranné služby Libereckého kraje je ve městě Velké Hamry nebo v Rokytnici nad Jizerou (obě místa v dojezdu cca 12-14 min.).

V obci Kořenov není evidován žádný poskytovatel registrovaných sociálních služeb.

Sociální služby jsou zajišťovány formou terénní pečovatelské služby (dohoda s organizací ZDRAVOŠ PÉČE s.r.o. Rokytnice nad Jizerou, obec na péči o své občany přispívá). Dále občané obce mohou



využít odlehčovací služby poskytované Centrem sociálních služeb v Jablonci nad Nisou. Obec disponuje byty pro seniory.

Obec si je vědoma potřeby řešit perspektivně problematiku sociální péče, nejlépe v širším území, minimálně na území mikroregionu.

### **Sport, kultura a volnočasové aktivity**

V obci Kořenov působí dle individuálního výpisu z Registru ekonomických subjektů ČSÚ 13 zapsaných spolků a 4 pobočné spolky. Spolky se orientují zejména na sportovní aktivity (59 %), výkon či ochranu profesních zájmů a společenská témata.

Evidované spolky se sídlem v obci jsou následující:

- Spolek zdravotně postižených z.s.
- Tělovýchovná jednota Slavoj Kořenov z.s.
- Spolek občanské sounáležitosti ZVONY
- Tělovýchovná jednota Sokol Horní Polubný, z.s.
- Sportovní klub all-izol Polubný o.s.
- Křížovatka, z. s.
- Ski Team Pinguin o.s.
- Czech countryside o.s.
- TJ Sokol Rejdice
- Jezdecký a turistický klub Jizerka
- Spolek přátel osady Jizerka o.s.
- SPORT KLUB ČÁP
- Etnica Spolek
- ŠKODA RALLYE KLUB v AČR
- SH ČMS - Sbor dobrovolných hasičů Horní Polubný
- SH ČMS - Sbor dobrovolných hasičů Příchovice
- Honební společenstvo Kořenov

Duchovní činnost v obci zajišťují 3 farnosti:

- Římskokatolická farnost Polubný
- Římskokatolická farnost Desná
- Římskokatolická farnost Příchovice

Venkovní sportovní infrastrukturu tvoří:

- Lyžařské areály (Skiareál Rejdice, Skiareál U Čápa, další vleky – Mýtiny, Bavorák, pod Štěpánkou, Jizerský kopec)
- Sportovní areál Kořenov – Martinské údolí (fotbalové hřiště, kurty, víceúčelové dětské hřiště)
- Víceúčelové hřiště Příchovice (kurty, hasičské cvičiště)
- Ranč pod Štěpánkou (jezdeckví)



Sportování ve vnitřních prostorách je možné v následujících prostorách:

- Sportovní hala Sklárna (Jizerka)
- Bazén – Hotel Příchovice, a.s.
- Bowling (Penzion Sokolovna, Polubný)
- Bowling – Hotel Příchovice, a.s.

V obci se nachází 6 dětských víceúčelové hřišť s herními prvky (4 hřiště jsou na veřejných prostranstvích – Kořenov, Polubný, Příchovice, lesopark na Sluneční) a 2 jsou v rámci soukromých objektů (za objektem hotelu a IC a u Horské chaty Zvonice).

V obci jsou každoročně pořádané následující sportovní akce:

- lyžařské akce – Skiareál Rejdice

Z tradičních kulturně společenských aktivit realizovaných v obci lze jmenovat např.:

- Štěpánův jarmark
- Slavnost Járy Cimrmana – 2. víkend v červnu

V obci jsou následující vnitřní prostory pro společenské a kulturní potřeby občanů:

- společenský sál Velimka Příchovice

## **Komerční služby**

Obec Kořenov je vybavena pouze základními komerčními službami (potraviný – smíšené zboží, služby řemeslníků). Ve vazbě na rozvinutý cestovní ruch v širší lokalitě jsou v obci ve vyšší míře nabízeny ubytovací a stravovací kapacity. V obci je k dispozici Česká pošta – 3 úřadovny (1 s kompletními službami, 1 listovní a 1 pouze výdejna). V Kořenově je k dispozici jeden bankomat (budova hotelu s IC v Příchovicích). Nejbližší další bankomaty jsou v Desné, Tanvaldu a Harrachově.

Přehled základních služeb ve městě:

- prodej smíšeného zboží – základní sortiment
- služby řemeslníků

V obci není k dispozici žádný diskontní obchod. Tyto obchody jsou obyvatelům Kořenova dopravně dostupné v Tanvaldu, Železném Brodu či Jablonci nad Nisou. V Tanvaldu – správním spádovém centru - využívají obyvatelé Kořenova též další služby občanské vybavenosti.

## **Vzhled obce**

Obec Kořenov je územně rozsáhlou obcí bez možnosti definovat centrum složenou z výrazně prostorově oddělených místních částí s vlastními specifiky. Obec Kořenov je obcí s převažující rekreační funkcí, a to jak hromadnou, tak individuální. Jedná se o prakticky všechny části obce – zejména Příchovice, Rejdice, Polubný a Jizerku. Větší intenzitu obytné funkce vykazují lokality Horní a Dolní Kořenov, kde je též koncentrována převážná část zázemí občanské vybavenosti obce.



Obec lze celkově hodnotit jako upravenou s výraznými pozitivními rysy horského turistického střediska. Za problematické lze považovat některé části (např. příjezd z Horního Kořenova na silnici č. I/10), kde je území s nádhernou přírodou na jedné straně a s objekty brownfields na straně druhé. Obec leží na hlavní průjezdní trase směr Harrachov v blízkosti mikroregionálních center. Vzhledem k rozsáhlému území a s ohledem na značný historický odkaz může být rozvoj obce ve vazbě zejména na cestovní ruch značně perspektivní.

### Dílčí SWOT analýza

Silné stránky

Slabé stránky

<ul style="list-style-type: none"> <li>• mateřská a základní škola v 1. stupni přímo v obci</li> <li>• existence bytů pro seniory</li> <li>• dostatečné zázemí zejména pro venkovní sportování</li> <li>• realizace množství místních kulturních a sportovních akcí</li> <li>• obec je vybavena alespoň základními komerčními službami</li> <li>• vybavenost bytů a domů komplexní technickou infrastrukturou</li> <li>• stabilní trend ve vývoji výstavby či rekonstrukce bytů</li> </ul>	<ul style="list-style-type: none"> <li>• existence neobydlených domů (nad rámec rekreačního využití)</li> <li>• neexistence systému sociálních služeb v obci</li> <li>• absence širší komerční vybavenosti v obci</li> </ul>
<ul style="list-style-type: none"> <li>• revitalizace stávajících chátrajících objektů</li> <li>• využití historického a turistického potenciálu obce a jeho další rozvoj</li> <li>• doplnění dalších sociálních služeb s ohledem na demografický vývoj obyvatel</li> </ul>	<ul style="list-style-type: none"> <li>• většinové využívání bytových jednotek pro jiné než trvalé bydlení</li> <li>• ztráta služeb zdravotní péče v obci (odchod lékaře do důchodu)</li> <li>• ekonomická neudržitelnost služeb komerční vybavenosti</li> <li>• nedostatečná nabídka volnočasových aktivit zejména pro děti a mládež</li> <li>• neřešení stavu brownfields v území</li> </ul>

Příležitosti

Ohrožení



## SPRÁVA OBCE

### Hospodaření obce

Obec hospodaří dlouhodobě s přebytkovým rozpočtem. Běžné výdaje vykazují v absolutních hodnotách vzestupnou tendenci. V relativním vyjádření se běžné výdaje pohybují stabilně na průměrné úrovni cca 75 % běžného rozpočtu bez investičních dotačních příjmů. Obec ve sledovaném období vykazuje poměrně vysokou investiční dotační úspěšnost, investiční (kapitálové) výdaje navazují na jak na dotační zdroje, tak na rozpočtové rezervy a kapitálové příjmy, které jsou s péčí řádného hospodáře zapojovány do rozvojových investic. Vliv dotační úspěšnosti na investiční aktivity obce tak není dominantní. Hospodaření obce vykazuje známky opatrnosti na straně výdajů a vytváří pro další financování žádoucí přebytky (rozpočtové rezervy), které mohou být dále rozvojově investovány (za sledované období 5 let byly vytvořeny rezervy v přibližné hodnotě 1/3 ročního rozpočtu obce). Obec také aktivně naplňuje svůj rozpočet nedaňovými příjmy a to v rozmezí 30-40% výše daňových příjmů, což představuje velmi dobrý výkon obce a pozitivní přínos k rozpočtové soběstačnosti obce. Hospodaření obce lze hodnotit kladně z hlediska opatrnosti, obec však může koncepčním způsobem posílit financování perspektivních rozvojových aktivit.

Tabulka: Vývoj rozpočtového hospodaření obce Kořenov v letech 2013 - 2017 (v tis. Kč)

	2013	2014	2015	2016	2017
<b>Daňové příjmy</b>	15983	15897	16501	19372	19248
<b>Nedaňové příjmy</b>	4632	6308	5658	5640	6076
<b>Kapitálové příjmy</b>	1355	488	7120	1938	440
<b>Neinvestiční přijaté dotace</b>	903	589	561	363	671
<b>Investiční přijaté dotace</b>	10126	3353	4916	263	0
<b>Příjmy</b>	<b>32999</b>	<b>26635</b>	<b>34758</b>	<b>27576</b>	<b>26435</b>
<b>Běžné výdaje</b>	14765	17411	17824	23021	20816
<b>Kapitálové výdaje</b>	20318	6248	9376	1937	7361
<b>Výdaje celkem</b>	<b>35083</b>	<b>23659</b>	<b>27200</b>	<b>24958</b>	<b>28177</b>
<b>Saldo příjmů a výdajů</b>	-2084	2976	7558	2618	-1742
<b>Podíl kapitálových výdajů</b>	57,91%	26,41%	34,47%	7,76%	26,12%
<b>Podíl běžných výdajů na celkových příjmech</b>	44,74%	65,37%	51,28%	83,48%	78,74%

Zdroj: [www.monitor.statnipokladna.cz](http://www.monitor.statnipokladna.cz)

### Organizace obce

Obecní úřad Kořenov je složen ze starosty, místostarosty a 3 administrativních pracovníků.

Obec zřizuje:

- základní školu a mateřskou školu
- informační centrum

Obec vlastní a provozuje obecní vodovod a kanalizaci.

Obec je členem místní akční skupiny Rozvoj Tanvaldska z.s. a DSO Mikroregion Tanvaldska.

Obec provozuje internetové stránky [www.korenov.cz](http://www.korenov.cz). Webové stránky jsou jednoduché, s nesystémově rozvrženým obsahem, bez možnosti vyhledávání a s řadou chybějících informací, např. o škole a informačním centru.



### ***Dílčí SWOT analýza***

Silné stránky

Slabé stránky

<ul style="list-style-type: none"><li>• dobré rozpočtové hospodaření bez zadlužení</li><li>• promyšlená uvážlivá investiční politika s vazbou na kapitálové příjmy</li><li>• vysoký podíl nedaňových příjmů obce</li><li>• značná dotační úspěšnost</li><li>• funkční účast obce v řadě organizací</li></ul>	<ul style="list-style-type: none"><li>• vyšší provozní náklady obce</li></ul>
<ul style="list-style-type: none"><li>• změna systému financování obcí v ČR (posílení standardní příjmové strany obecních rozpočtů na úkor dotací)</li></ul>	

Příležitosti

Ohrožení



## VÝSLEDKY DOTAZNÍKOVÝCH ŠETŘENÍ

V rámci zpracování Programu rozvoje obce Kořenov na období 2020 – 2027 bylo realizováno dotazníkové šetření.

### Vyhodnocení dat z dotazníkového šetření

Dotazníkového šetření se zúčastnilo 13 respondentů, z toho 10 mužů a 3 ženy (23,1 %). Respondenti odpovídali celkem na 16 otázek, a to jak formou výběru stanovených odpovědí, tak možností odpovědi na otevřené otázky.

Malý vzorek respondentů snižuje vypovídací hodnotu šetření. Přesto bylo vyhodnocení šetření zpracováno a jeho výstupy budou použity jak pro komparaci se závěry zjištěné z jiných zdrojů, tak jako podklad pro projednávání v obci.

V první části je přehled dat charakterizující respondenty. Ve druhé části je provedeno vyhodnocení dat souvisejících s hodnocením témat majících vliv na kvalitu a úroveň života obyvatel obce a jejich představ o možnostech realizace rozvojových aktivit.

### Základní charakteristika respondentů:

Věk	podíl v %
15-19	0,0%
20-29	15,4%
30-39	23,1%
40-49	15,4%
50-59	15,4%
60+	30,8%

Nejvyšší dosažené vzdělání	podíl v %
základní	0,0%
střední odborné bez maturity	23,1%
středoškolské / střední odborné s maturitou	30,8%
vyšší odborné	15,4%
vysokoškolské	30,8%

Ekonomická aktivita	podíl v %
jsem v zaměstnání	53,8%
podnikám	7,7%
bez zaměstnání	7,7%
jsem na mateřské / rodičovské dovolené	0,0%
jsem v důchodu (nepracuji)	30,8%
studuji	0,0%
jsem v domácnosti	0,0%





Jak dlouho žijete v obci?	podíl v %
méně než 4 roky	7,7%
5-9 let	15,4%
10-19 let	7,7%
více než 20 let	69,2%

Které výroky Vás charakterizují?	podíl v %
žiji v obci od narození	20,0%
přistěhoval/a jsem se za prací	0,0%
přistěhoval/a jsem se za partnerem/partnerkou	15,0%
přistěhoval/a jsem se kvůli bydlení	25,0%
přistěhoval/a jsem se z jiného okresu	10,0%
přistěhoval/a jsem se z jiného kraje	10,0%
jiné	20,0%

Většinový respondent žije v obci více než 20 let, a to od narození nebo se přistěhoval kvůli bydlení. Další charakteristiky respondentů jsou poměrně rovnoměrně rozložené.

Ochota obyvatel obce přispět osobně k rozvoji není z hlediska vlastního zapojení se do dotazníkového šetření příliš přesvědčivá (cca 1,4 % obyvatel obce). Samotní respondenti však ochotu zapojit se do dění v obci deklarují (téměř 70 %):

Ochota zapojit se do rozvoje obce	podíl v %
rozhodně ano	23,1%
spíše ano	46,2%
spíše ne	0,0%
rozhodně ne	7,7%
nevím	23,1%
již jsem zapojen/a	0,0%

S osobním zapojením do rozvoje obce úzce souvisí potřeba dobré informovanosti obyvatel a zároveň zájem obyvatel o informace o dění v obci. V dotazníku se respondenti vyjádřili k otázce, jaké informace jim o dění v obci chybí.

S informační dostatečností je spokojeno 30 % respondentů. Naopak téměř čtvrtina pociťuje absolutní informační nedostatečnost. Z konkrétních podnětů lze vyčíst, že lepší informovanost by občané uvítali zejména v oblasti rozvojové koncepce obce, tj. jaké kroky v rozvoji obec chystá a realizuje.

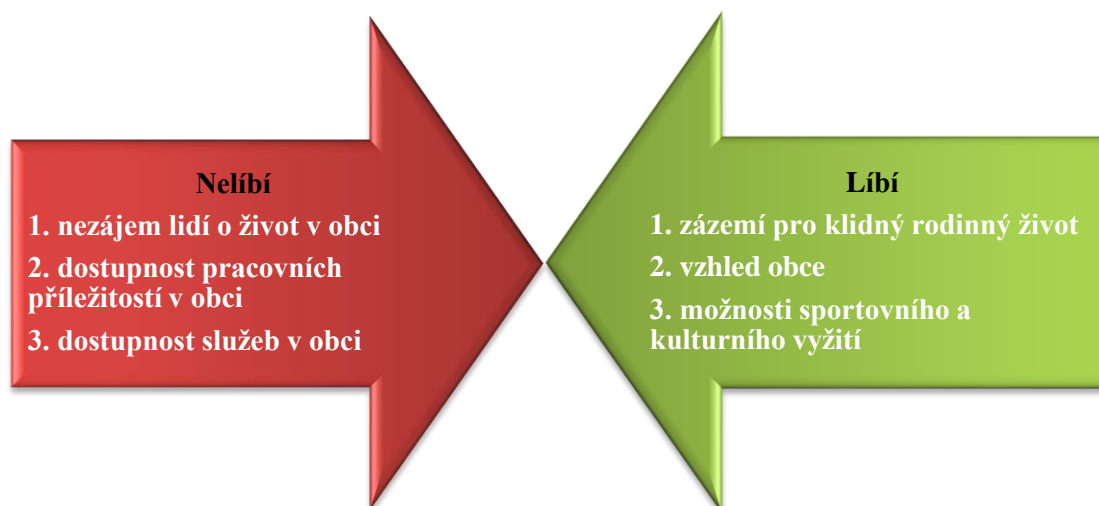


## Hodnocení kvality a úrovně života v obci – kvantitativní výsledky

- A. V první části hodnocení respondenti mohli označit více odpovědí, které jim byly předloženy taxativně. Formulace otázky k možným odpovědím byla nastavena pozitivně a zároveň negativně.

### Co se Vám v rámci bydlení v obci nelíbí? ----- Co se Vám v rámci bydlení v nejvíce líbí?

Z výsledků jsou vybrány odpovědi, které současně označilo nejvíce respondentů. Odpovědi jsou seřazeny od výroků s nejvyšší hodnotou.



V Kořenově je kladně vnímáno zázemí pro klidný rodinný život (tuto silnou stránku obce označila téměř čtvrtina respondentů). Pozitivně je též vnímán vzhled obce a možnosti sportovního a kulturního vyžití.

Negativně je respondenty vnímán zejména nezájem lidí o život v obci. Jako problematická je též hodnocena dostupnost pracovních příležitostí v obci a dostupnost služeb v obci.

Porovnání negativního a pozitivního vnímání jednotlivých oblastí dokumentuje následující tabulka:

SROVNÁNÍ OBLASTÍ	LÍBÍ	NELÍBÍ
mezilidské vztahy	12,5%	8,7%
bezpečnost v obci	12,5%	4,3%
dostupnost pracovních příležitostí v obci	0,0%	17,4%
dostupnost pracovních příležitostí v okolních obcích	0,0%	8,7%
dostupnost služeb přímo v obci	2,5%	13,0%
dostupnost služeb v okolních obcích	2,5%	4,3%
možnost sportovního a kulturního vyžití	15,0%	0,0%
nabídka volnočasových aktivit	10,0%	0,0%
dopravní bezpečnost	5,0%	4,3%
vzhled obce	17,5%	8,7%



- B. Ve druhé části hodnocení respondenti hodnotili tematické oblasti formou přidělování bodů (známek) 1 až 5, 1 – naprosto spokojen/a, 2 – docela spokojen/a, 3 – průměr (jak kdy), 4 – docela nespokojen/a, 5 – zcela nespokojen/a.

Tematická oblast	Průměrná známka
možnost sportovního vyžití	1,54
nabídka volnočasových aktivit pro děti a mládež	1,92
vzhled obce – péče o veřejnou zeleň, čistota	2,08
kvalita dostupného základního a předškolního vzdělávání	2,15
bezpečnost obyvatel obce	2,15
dostupnost základního a předškolního vzdělávání	2,23
informovanost o dění v obci	2,23
dopravní dostupnost obce (podmínky pro dojíždění)	2,62
podmínky pro podnikání	2,69
možnost kulturně-společenského vyžití	2,69
dostupnost zdravotnických služeb	3,00
dostupnost služeb v obci (obchody, služby, ...)	3,00
kvalita dostupného středního vzdělávání	3,31
dostupnost služeb sociální péče	3,38
dostupnost pracovních příležitostí	3,46
dostupnost středního vzdělávání	3,69

### Hodnocení kvality a úrovně života v obci – kvalitativní výsledky (otevřené otázky)

Ve třetí části dotazníkového šetření se respondenti mohli otevřeně vyjádřit k otázkám a konkrétněji specifikovat své postoje, potřeby a problémy ve vztahu k rozvoji obce. Odpovědi jsou shrnuty pod každou z otázek a jsou formulovány do ucelených tematických bloků.

#### Které služby Vám v obci nejvíce chybí?

Téměř polovina respondentů nepostrádá v obci žádnou službu. Nejčastěji se opakující chybějící služby jsou následující:

- **komerční vybavenost** (zejména obchodní)
- sociální péče (konkrétně terénní služby)

#### Na co jste v Kořenově nejvíce pyšní, co je na obci nejzajímavější?

- **turistické atraktivity** – rozhledna Štěpánka (61,5 %), osada Jizerka, krásná příroda
- možnost zimních sportovních aktivit – skiareál U Čápa, běžecké lyžování

#### Jaké projekty by se podle Vás měly v obci realizovat?

- **služby pro seniory** (terénní, pobytové)
- údržba dopravní infrastruktury
- přírodní koupaliště u Jizery



### **Jaké projekty by se podle Vás v obci realizovat neměly?**

Více než polovina respondentů nedokáže tyto typy projektů specifikovat. Ostatní se vymezují zejména proti projektům další výstavby apartmánových bytů, resp. proti developerskému způsobu výstavby obecně.

### **Co se Vám líbí v jiné obci a ve Vaší obci to postrádáte?**

Téměř 40 % respondentů nepostrádá nic. Ostatní odpovědi byly zcela individuální bez jakékoliv vzájemné podobnosti.

### **Souhrnné výstupy z dotazníku pro občany**

Obyvatelé vnímají Kořenov jako klidné venkovské sídlo obklopené krásnou přírodou s řadou turistických atraktivit a dobrých podmínek zejména pro zimní rekreaci. Negativně naopak vnímají nedostatek pracovních příležitostí přímo v obci a absenci sociálních služeb, a to jak terénních, tak pobytových. Uvědomují si pozici obce, a to jak socioekonomickou, tak geografickou a s tímto vědomím formulují své potřeby v obci zejména z hlediska vybavenosti. Pozitivně hodnotí možnosti sportovního vyžití a nabídku volnočasových aktivit pro děti a mládež.



## CELKOVÁ SWOT ANALÝZA

Celková SWOT analýza je souhrnem dílčích SWOT analýz, které přehlednými a konkrétně formulovanými výroky uzavírají výše uvedené dílčí analytické kapitoly. Údaje ve SWOT analýze jsou formulovány na základě:

- analýzy statistický dat (sekundárních dat čerpaných z administrativních zdrojů)
- analýzy primárních dat (sběr dat proběhl v rámci zpracovatelského terénního šetření)
- vyhodnocení dotazníkového šetření v obci
- výstupů komunitních projednání v obci

### Silné stránky

- stabilní obytná funkce obce
- dostupnost obslužných středisek vyššího řádu
- dlouhodobě stabilní počet narozených dětí
- mobilita (vyjížďka) ekonomicky aktivního obyvatelstva
- rozvinuté živnostenské podnikání s oborovou diverzifikací
- nízká míra nezaměstnanosti (4,1% v roce 2018)
- podnikání v cestovním ruchu
- dostatečná základní technická infrastruktura
- celkově dobrý stav silničních komunikací
- dobrá dopravní obslužnost obce
- mateřská a základní škola v 1. stupni přímo v obci
- existence bytů pro seniory
- dostatečné zázemí zejména pro venkovní sportování
- realizace množství místních kulturních a sportovních akcí
- obec je vybavena alespoň základními komerčními službami
- vybavenost bytů a domů komplexní technickou infrastrukturou
- stabilní trend ve vývoji výstavby či rekonstrukce bytů
- dobré rozpočtové hospodaření bez zadlužení
- promyšlená uvážlivá investiční politika s vazbou na kapitálové příjmy
- vysoký podíl nedaňových příjmů obce

### Slabé stránky

- socioekonomická perifernost obce ve vztahu k centrálním částem Libereckého kraje
- ekonomická náročnost rozvojových aktivit vzhledem k hornatému profilu území a rozptýlené zástavbě
- klesající vývoj počtu obyvatel
- dlouhodobě záporné saldo přirozeného přírůstku obyvatel
- stárnutí obyvatelstva
- 1/4 obyvatel dosahuje základního vzdělání
- nedostatek pracovních příležitostí na území obce
- nižší podnikatelská aktivita (téměř 60% neaktivních živnostníků)
- vysoký podíl pevných paliv využívaných jako zdroj energie
- vysoká intenzita průjezdní dopravy
- technický stav části krajských a místních komunikací - prostranství (viz identifikace v analýze)
- nedostatek vody v suchých obdobích roku
- doprava v klidu v období turistické sezóny
- vyšší provozní náklady obce



<ul style="list-style-type: none"> <li>• značná dotační úspěšnost</li> <li>• funkční účast obce v řadě organizací</li> </ul>	
<ul style="list-style-type: none"> <li>• posílení kvality obytné funkce obce z hlediska atraktivity pro současné a nové obyvatelstvo</li> <li>• stabilizace počtu obyvatel a zkvalitnění demografické struktury stěhováním nových obyvatel do obce</li> <li>• rozvoj podnikatelských činností navazujících na průmyslový odkaz obce</li> <li>• rozvoj služeb cestovního ruchu</li> <li>• koncepční rozvoj cestovního ruchu v regionu</li> <li>• revitalizace stávajících chátrajících objektů</li> <li>• využití historického a turistického potenciálu obce a jeho další rozvoj</li> <li>• doplnění dalších sociálních služeb s ohledem na demografický vývoj obyvatel</li> <li>• změna systému financování obcí v ČR (posílení standardní příjmové strany obecních rozpočtů na úkor dotací)</li> </ul>	<ul style="list-style-type: none"> <li>• pokračující nepříznivý demografický vývoj stárnutím obyvatelstva</li> <li>• nepřipravenost obce na nárůst obyvatelstva ve věkových skupinách nad 75 let</li> <li>• ztráta konkurenceschopnosti průmyslu cestovního ruchu</li> <li>• snížení dopravní obslužnosti území</li> <li>• infrastrukturní nepřipravenost území</li> <li>• většinové využívání bytových jednotek pro jiné než trvalé bydlení</li> <li>• ztráta služeb zdravotní péče v obci (odchod lékaře do důchodu)</li> <li>• ekonomická neudržitelnost služeb komerční vybavenosti</li> <li>• nedostatečná nabídka volnočasových aktivit zejména pro děti a mládež</li> <li>• neřešení stavu brownfields v území</li> </ul>

Příležitosti

Ohrožení



## NÁVRHOVÁ ČÁST

Z klíčových výstupů analytické části (socioekonomická analýza, terénní šetření, dotazníkové šetření, komunitní projednání) shrnutých v hodnocených dílčích SWOT analýzách vyplývá, že Kořenov je obcí s převažující obytnou funkcí. Zásadní rozvojové trendy obce by měly směřovat ke stabilizaci a posilování této funkce s důrazem na stabilizaci vnímané sociální problémovosti území (nárůst seniorské populace, demografické stárnutí obyvatelstva obce). Obec by se měla ve svých rozvojových aktivitách zaměřit na rozvoj podmínek a kvality současného bydlení s rozvojem nových forem bydlení (senioři) s udržení a doplněním dostupné občanské vybavenosti ve vztahu k potřebám širokého spektra obyvatel. Vzhledem k polohovým a demografickým charakteristikám a ve vazbě na vnímanou sociální problémovost jsou uvedené rozvojové směry zcela zásadní. Svůj rozvoj by měla obec též stavět na svém bohatém historickém odkazu s důrazem na územní jedinečnost a tento potenciál využít s ambicí na rozvoj cestovního ruchu v širším regionu.

### STRATEGICKÁ VIZE DO ROKU 2040

***Společensky soudržná obec s dlouhodobě pozitivní demografickou strukturou obyvatel, s rozvinutou funkcí bydlení pro všechny věkové kategorie, se zajištěnými službami a infrastrukturou občanské vybavenosti.***

Pro naplnění této vize je nutno sledovat společenské trendy a vytvářet podmínky pro splnění nároků obyvatel. Předpokladem pro splnění těchto oprávněných nároků je:

- infrastrukturně zajištěné klidné a kvalitní bydlení,
- udržení a rozvoj stávajícího předškolního a základního vzdělávání,
- udržení, posilování a rozvoj sociálních a zdravotních složek občanské vybavenosti,
- vytváření podmínek pro dostupnost sportovních, kulturních a volnočasových aktivit pro všechny věkové kategorie v obci,
- zajištění funkční spolupráce v rámci širšího regionu při řešení problematiky sociálních služeb, zdravotnictví a cestovního ruchu.



## PROGRAMOVÉ CÍLE

Programové cíle na období 2020-2027 odpovídají závěrům analytické části a v uvedeném návrhovém období přispívají k naplnění vize rozvoje obce do roku 2040.

### 1. Zlepšení demografické struktury zvyšováním kvality života v obci

- rozvoj bydlení – rekonstrukce bytového fondu obce, zajištění bydlení pro seniory,
- rozvoj předškolního a základního vzdělávání v obci,
- rozvoj infrastruktury pro společenské, kulturní a sportovní aktivity,
- podpora společensko-kulturních aktivit,
- podpora zajištění sociálních a zdravotních služeb,
- vytváření kvalitního zázemí pro rodiny s dětmi,
- vytváření odpovídajících infrastrukturních podmínek pro správu obce
- aktivní činnost občanské společnosti.

### 2. Zlepšení technické a dopravní infrastruktury

- dobudování dílčích částí kanalizační sítě,
- zajištění a posilování zdrojů vody,
- opravy a rekonstrukce místních komunikací,
- řešení infrastruktury dopravy v klidu (parkoviště),
- humanizace a revitalizace veřejných prostranství obce (parkoviště, sběrná místa),
- zajištění nástrojů pro koncepční rozhodování v problematice dopravně-bezpečnostní (zpracování pasportu komunikací, dopravního značení, veřejného osvětlení).

### 3. Posílení ekonomické funkce obce

- vytváření podmínek pro podnikání (prostorové, informační),
- podpora rozvoje cestovního ruchu (obec x mikroregion)
- vytvoření vlastní turistické nabídky (s vazbou na sportovní a historický potenciál obce).





## OPATŘENÍ A AKTIVITY

### PROGRAMOVÝ CÍL 1

#### ZLEPŠENÍ DEMOGRAFICKÉ STRUKTURY ZVYŠOVÁNÍM KVALITY ŽIVOTA V OBCI

##### 1.1 Rozvoj bydlení

###### 1.1.1 Rekonstrukce bytů v bytovém fondu obce

- Objekt „Pětídomky“
- Objekt „Vyhořelý“ č. p. 764

###### 1.1.2 Vytváření podmínek pro rozvoj bydlení se zaměřením na cílovou skupinu seniory

###### 1.1.3 Monitoring problémových nemovitostí (např. „Beruška“)

##### 1.2 Rozvoj kvalitních podmínek pro život v obci

###### 1.2.1 Zajištění a rozvoj infrastruktury pro ZŠ a MŠ

- Vybudování multifunkčního hřiště s oválem u ZŠ a MŠ
- Obnova, doplnění vybavení (technické, vzdělávací) učeben ZŠ (např. PC učebna)
- Rozšíření kapacity tělocvičny ZŠ včetně rekonstrukce povrchu

###### 1.2.2 Rozvoj infrastruktury pro společenské, kulturní a sportovní aktivity

- Rekonstrukce společenského domu – dílčí stavební úpravy
- Rekonstrukce a výstavba sportovní infrastruktury
  - obnova povrchů víceúčelových hřišť Pířichovice a Kořenov,
  - dovybavení prvky workout hřišť Dolní Kořenov – Martinské Údolí, Horní Polubný u kostela,
  - dovybavení hřiště Pířichovice náměstí.

###### 1.2.3 Podpora společensko-kulturních aktivit

- Podpora činnosti sportovních a kulturních spolků
- Podpora společenských akcí (Vánoční koncert, Štěpánův Jarmark)
- Zajištění prostor a vybavení knihovny

###### 1.2.4 Podpora zajištění sociálních a zdravotních služeb

- Zajištění podmínek pro zachování stávajících a rozvoj nových sociálních služeb
- Spolupráce při organizaci a zajištění sociálních a zdravotních služeb na úrovni Mikroregionu Tanvaldska

##### 1.3 Zajištění provozního zázemí a infrastruktury pro správu obce

###### 1.3.1 Výstavba nového OÚ (multifunkční budova)

###### 1.3.2 Pořízení, dovybavení obce technikou pro údržbu veřejných prostranství a komunikací



- 1.3.3 Výstavba nové hasičské zbrojnice JPO3 Příchovice včetně vybavení profesionální technikou
- 1.3.4 Revitalizace a úprava sběrných míst (zastřešení, povrchy, vybavení)

## PROGRAMOVÝ CÍL 2 ZLEPŠENÍ TECHNICKÉ A DOPRAVNÍ INFRASTRUKTURY

### 2.1 Realizace dopravně-bezpečnostních opatření

#### 2.1.1 Pořízení pasportů dopravně technické infrastruktury

- Pořízení pasportu veřejného osvětlení
- Pořízení pasportu místních komunikací
- Pořízení pasportu dopravního značení

#### 2.1.2 Rekonstrukce parkovišť a zavedení informačního systému

- Rekonstrukce parkovišť – parkoviště u OÚ, parkoviště - kravín Příchovice
- Vybudování informačního systému – obsazenost parkovišť

#### 2.1.3 Opravy a rekonstrukce místních komunikací (komunikace, mostky, zastávky)

#### 2.1.4 Rekonstrukce mostní konstrukce Jizerka – Orle

### 2.2 Doplnění technické infrastruktury

#### 2.2.1 Výstavba dílčích částí kanalizace

- Propojení kanalizace Příchovice na ČOV Kořenov
- Výstavba odtokové kanalizace z ČOV Příchovice
- Rekonstrukce ČOV Příchovice

#### 2.2.2 Posilování vodních zdrojů

- Posílení vodního zdroje vodovodu CUTISIN
- Posílení zdroje vody – kašna Příchovice

## PROGRAMOVÝ CÍL 3 POSÍLENÍ EKONOMICKÉ FUNKCE OBCE

### 3.1 Vytváření podmínek pro rozvoj podnikání

#### 3.1.1 Vytváření fyzických a materiálních podmínek pro rozvoj podnikání

- Vytipování pozemků a objektů v majetku obce vhodných k podnikání
- Revitalizace objektů k podnikání a jejich nabídka podnikatelům

#### 3.1.2 Zajištění informovanosti v oblasti podnikání

- Zmapování podnikatelské základny v obci
- Vytvoření podnikatelské databáze



- Propagace podnikatelských subjektů obcí (web, tisk, akce)
- Spolupráce obce s podnikateli (společné akce)

### **3.2 Rozvoj cestovního ruchu**

#### 3.2.1 Vytvoření doplňkové turistické nabídky (využití blízkosti turistických středisek)

- Spolupráce v širším regionu (Mikroregion Tanvaldska)
- Zdokumentování a ucelení kulturně-historických atraktivit obce (příběh)
- Vytvoření komplexní nabídky (turistické produkty)
- Spolupráce s poskytovateli služeb v oblasti cestovního ruchu
- Zmapování možností využití sportovního zázemí pro turisty

#### 3.2.2 Propagace turistických produktů

- Web obce, popř. mikrostránky na jednotlivé produkty, využití sociálních sítí (zapojení různých skupin obyvatel)
- Společná propagace v Mikroregionu Tanvaldska, včetně např. společných „balíčků“ pro školní výlety, seniorské zájezdy, apod. (cílená nabídka s vazbou na konkrétní cílové skupiny).



## PODPORA REALIZACE PROGRAMU

Program rozvoje obce Kořenov ukazuje základní směr rozvoje obce v období let 2020 - 2027. Dokument obsahuje opatření, potažmo aktivity, pomocí jejichž realizace bude tohoto směru, resp. strategické vize obce, dosaženo. Zpracovaný dokument bude sloužit k rozvoji obce a pomáhat obci při získávání dotací.

### Způsob realizace PRO

Zpracováním a schválením dokumentu plánovací a rozvojové aktivity obce nekončí, nýbrž začínají. V této fázi je nutné stanovit postup realizace, sledování a aktualizace dokumentu, resp. celého rozvoje obce.

Realizace dokumentu bude uskutečňována pomocí konkrétních projektů, které budou naplňovat jednotlivé aktivity, potažmo opatření. Tím bude dosaženo naplnění stanovených programových cílů a v konečném důsledku také strategické vize, která ovšem časově převažuje do roku 2040.

Osobou zodpovědnou za realizaci aktivit je starosta obce. Ten bude, ve spolupráci se zastupitelstvem obce, především:

- iniciovat realizaci opatření a aktivit,
- vyhledávat a zajišťovat zdroje financování aktivit programu rozvoje,
- projednávat podněty vztahující se k realizaci opatření a aktivit,
- předkládat ke schválení zastupitelstvu obce zprávy o realizaci PRO,
- předkládat k projednání změny a aktualizace PRO,
- delegovat jednotlivé činnosti a pravomoci na odpovědné osoby.

### Monitoring realizace PRO

Starosta obce je zodpovědný také za monitoring a vyhodnocování naplňování programu rozvoje obce. Mezi povinnosti patří zejména:

- shromažďování informací o průběhu realizace projektů, aktivit a opatření,
- upřesňování informací o odpovědnosti za realizaci jednotlivých aktivit,
- každoroční zpracování přehledu realizovaných aktivit,
- 1x ročně sestavování Monitorovací zprávy o průběhu realizace PRO – jako podklad pro sestavení ročního rozpočtu a rozpočtového výhledu obce,
- vypracování komplexního zhodnocení stávajícího PRO v roce 2027, jakožto podklad pro jeho aktualizaci.

Monitorovací zpráva bude obsahovat informace o realizaci dílčích aktivit a projektů, které se podařilo v daném roce zrealizovat, zdůvodnění odchylek od plánovaného průběhu realizace a návrh na změny či revize PRO.

Monitorovací zprávy o průběhu realizace PRO budou po projednání zastupitelstvem obce zveřejněny na webu obce.



### Způsob aktualizace PRO

Program rozvoje obce je živým dokumentem, mění se jak prostředí v obci, tak vnější podmínky mimo obec. Dokument je nutné revidovat, případně měnit, již v průběhu jeho realizace, a to jako reakci na závažnou změnu vnějších podmínek, naplnění části PRO, potřebu stanovení nových cílů, apod.

Aktualizace celého dokumentu proběhne nejpozději v roce 2027. Dle potřeby je samozřejmě možné provést dílčí revizi dokumentu dříve, většinou pak ke konci kalendářního roku ve vazbě na zpracování rozpočtu obce na další rok. V případě realizace dílčí revize bude podkladem přehled o realizovaných aktivitách, resp. Monitorovací zpráva o průběhu realizace PRO, jež připraví starosta obce a členům zastupitelstva obce jej předá v dostatečném předstihu před jednáním zastupitelstva obce.

Změny budou provedeny přímo v dokumentu a budou v textu označeny spolu s datem, ke kterému byly provedeny. Aktualizace PRO a jeho změny budou schváleny zastupitelstvem obce spolu se schvalováním rozpočtu a rozpočtového výhledu obce. Aktualizovaný PRO bude též zveřejněn na internetových stránkách obce.

### Způsob financování PRO

Základním zdrojem financování rozvojových aktivit jsou vlastní zdroje obce. V případě možnosti budou využity také prostředky z veřejných rozpočtů (kraj, ČR, fondy EU, OP 2014-2020, OP 2021-2027). Obec bude usilovat o zapojení také soukromého a neziskového sektoru. Informace o možnostech finančních zdrojů budou upřesňovány v průběhu realizace PRO.

Aktivity PRO budou realizovány v úzké vazbě na rozpočet obce, přednostně by měly být realizovány akce, které se podílí na naplňování stanovených cílů PRO.