































LEGENDA

-  hranice státní
-  hranice ORP
-  hranice obcí
-  řešené území
-  okres
-  obec s rozšířenou působností
-  obec s pověřeným obecním úřadem
-  železnice
-  silnice I. třídy
-  koridor přeložky silnice I/10, I/14 (návrh)
-  koridor přeložky silnice I/10, I/14 (rezerva)
-  multifunkční turistický koridor
-  mezinárodní turistický pěší koridor
-  cyklokoridor
-  CHKO Jizerské Hory
-  Krkonošský národní park
-  nadregionální biocentrum
-  nadregionální biokoridor
-  regionální biocentrum
-  regionální biokoridor
-  koridor pro vodovodní přivaděč (rezerva)
-  hraniční přechod Harachov - Szklarska Poreba (návrh)
-  rozvojová oblast republikového významu
-  rozvojová oblast nadmístního významu
-  rozvojová osa nadmístního významu
-  specifická oblast republikového významu
-  specifická oblast nadmístního významu


INTEGROVANÝ OPERAČNÍ PROGRAM

EVROPSKÁ UNIE
 EVROPSKÝ FOND PRO REGIONÁLNÍ ROZVOJ
 ŠANCE PRO VÁŠ ROZVOJ


MINISTERSTVO PRO MÍSTNÍ ROZVOJ

SPOLUFINANCOVÁNO Z PROSTŘEDKŮ EVROPSKÉHO FONDU PRO REGIONÁLNÍ ROZVOJ

ODŮVODNĚNÍ ÚZEMNÍHO PLÁNU KOŘENOV		
POŘIZOVATEL	Obecní úřad Kořenov	DATUM
PROJEKTANT	Ing. Eduard Žaluda	IV/2015
ZHOTOVITEL	ŽALUDA, projektová kancelář	PARE
AUTORSKÝ KOLEKTIV	Ing. Eduard Žaluda, Ing. Renata Kašpárková, Ing. arch. Edita Vávrová, Ing. Slavomír Jaroš, Ing. Květoslav Havlíček, Bc. Miroslav Vrtiška, Petr Schejbal	
VÝKRES ŠIRŠÍCH VZTAHŮ		MĚŘÍTKO
VÝKRES Č. 2		1:100 000