




























POLSKÁ REPUBLIKA

LEGENDA

-  hranice státní
-  hranice ORP
-  hranice obcí
-  řešené území
-  okres
-  obec s rozšířenou působností
-  obec s pověřeným obecním úřadem
-  železnice
-  silnice I. třídy
-  koridor přeložky silnice I/10, I/14 (návrh)
-  koridor přeložky silnice I/10, I/14 (rezerva)
-  multifunkční turistický koridor
-  mezinárodní turistický pěší koridor
-  cyklokoridor
-  CHKO Jizerské Hory
-  Krkonošský národní park
-  nadregionální biocentrum
-  nadregionální biokoridor
-  regionální biocentrum
-  regionální biokoridor
-  koridor pro vodovodní přivaděč (rezerva)
-  hraniční přechod Harachov - Szklarska Poreba (návrh)
-  rozvojová oblast republikového významu
-  rozvojová oblast krajského významu
-  rozvojová osa nadmístního významu
-  specifická oblast republikového významu
-  specifická oblast nadmístního významu

**INTEGROVANÝ  
OPERAČNÍ  
PROGRAM**



EVROPSKÁ UNIE  
EVROPSKÝ FOND PRO REGIONÁLNÍ ROZVOJ  
ŠANCE PRO VÁŠ ROZVOJ



SPOLUFINANCOVÁNO Z PROSTŘEDKŮ EVROPSKÉHO FONDU PRO REGIONÁLNÍ ROZVOJ

**ODŮVODNĚNÍ ÚZEMNÍHO PLÁNU KOŘENOV**

POŘIZOVATEL	Obecní úřad Kořenov	DATUM	XII/2014
PROJEKTANT	Ing. Eduard Žaluda	PARE	
ZHOTOVITEL	ŽALUDA, projektová kancelář		
AUTORSKÝ KOLEKTIV	Ing. Eduard Žaluda, Ing. Renata Kašpárková, Ing. arch. Edita Vávrová, Ing. Slavomír Jaroš, Ing. Květoslav Havlíček, Bc. Miroslav Vrtiška, Petr Schejbal		

<b>VÝKRES ŠIRŠÍCH VZTAHŮ</b>	VÝKRES Č.	MĚŘÍTKO
	2	1:100 000