

OBEC KOŘENOV

Obecně závazná vyhláška č. 4/2011,

o místním poplatku za užívání veřejného prostranství

Zastupitelstvo obce Kořenov se na svém zasedání dne 9. listopadu 2011 usnesením č. 108/11 usneslo vydat na základě § 14 odst. 2 zákona č. 565/1990 Sb., o místních poplatcích, ve znění pozdějších předpisů a v souladu s § 10 písm. d) a § 84 odst. 2 písm. h) zákona č. 128/2000 Sb., o obcích (obecní zřízení), ve znění pozdějších předpisů, tuto obecně závaznou vyhlášku (dále jen „vyhláška“):

Čl. 1

Úvodní ustanovení

- (1) Obec Kořenov touto vyhláškou zavádí místní poplatek za užívání veřejného prostranství (dále jen „poplatek“).
- (2) Řízení o poplatcích vykonává obecní úřad (dále jen „správce poplatku“).¹

Čl. 2

Předmět poplatku a poplatník

- (1) Poplatek za užívání veřejného prostranství se vybírá za zvláštní užívání veřejného prostranství, kterým se rozumí provádění výkopových prací, umístění dočasných staveb a zařízení sloužících pro poskytování prodeje a služeb, pro umístění stavebních nebo reklamních zařízení, zařízení cirkusů, lunaparků a jiných obdobných atrakcí, umístění skládek, vyhrazení trvalého parkovacího místa a užívání tohoto prostranství pro kulturní, sportovní a reklamní akce nebo potřeby tvorby filmových a televizních děl.²
- (2) Poplatek za užívání veřejného prostranství platí fyzické i právnické osoby, které užívají veřejné prostranství způsobem uvedeným v odstavci 1.³

Čl. 3

Veřejná prostranství

Poplatek podle této vyhlášky se platí za užívání veřejných prostranství, která jsou uvedena jmenovitě v příloze č. 1 a graficky vyznačena na mapě v příloze č. 2. Tyto přílohy tvoří nedílnou součást této vyhlášky.

Čl. 4

Vznik a zánik poplatkové povinnosti

Poplatek se platí od prvního dne, kdy začalo užívání veřejného prostranství, a trvá až do dne, kdy toto užívání fakticky skončilo.

¹ § 14 odst. 3 zákona č. 565/1990 Sb., o místních poplatcích, ve znění pozdějších předpisů (dále jen „zákon o místních poplatcích“)

² § 4 odst. 1 zákona o místních poplatcích

³ § 4 odst. 2 zákona o místních poplatcích

Čl. 5 Ohlašovací povinnost

- (1) Poplatník je povinen ohlásit zvláštní užívání veřejného prostranství správci poplatku nejpozději 15 dní před zahájením užívání veřejného prostranství. V případě užívání veřejného prostranství po dobu kratší, než 15 dní, je povinen splnit ohlašovací povinnost nejpozději v den zahájení užívání veřejného prostranství. Pokud tento den připadne na sobotu, neděli nebo státem uznaný svátek, je poplatník povinen splnit ohlašovací povinnost nejbližší následující pracovní den.
- (2) V ohlášení poplatník uvede⁴
 - a) jméno, popřípadě jména, a příjmení nebo název nebo obchodní firmu, obecný identifikátor, byl-li přidělen, místo pobytu nebo sídlo, místo podnikání, popřípadě další adresy pro doručování; právnická osoba uvede též osoby, které jsou jejím jménem oprávněny jednat v poplatkových věcech,
 - b) čísla všech svých účtů u poskytovatelů platebních služeb, včetně poskytovatelů těchto služeb v zahraničí, užívaných v souvislosti s podnikatelskou činností, v případě, že předmět poplatku souvisí s podnikatelskou činností poplatníka,
 - c) další údaje rozhodné pro stanovení výše poplatkové povinnosti, zejména předpokládanou dobu, způsob, místo a výměru užívání veřejného prostranství, včetně skutečností dokládajících vznik nároku na úlevu nebo případné osvobození od poplatku.
- (3) Poplatník, který nemá sídlo nebo bydliště na území členského státu Evropské unie, jiného smluvního státu Dohody o Evropském hospodářském prostoru nebo Švýcarské konfederace, uvede kromě údajů požadovaných v odstavci 2 adresu svého zmocněnce v tuzemsku pro doručování.⁵
- (4) Dojde-li ke změně údajů uvedených v ohlášení, je poplatník nebo plátce povinen tuto změnu oznámit do 15 dnů ode dne, kdy nastala.⁶
- (5) Po ukončení užívání veřejného prostranství je poplatník povinen ohlásit skutečný stav údajů uvedených v odst. 2 písm. c) nejpozději do 15 dnů.

Čl. 6 Sazba poplatku

- (1) Sazba poplatku činí za každý i započatý m² a každý i započatý den:
 - a) za provádění výkopových prací 5,-Kč
 - b) za umístění dočasných staveb a zařízení sloužících pro poskytování služeb 10,-Kč
 - c) za umístění dočasných staveb sloužících pro poskytování prodeje 10,-Kč
 - d) za umístění zařízení sloužících pro poskytování prodeje 20,-Kč
 - e) za umístění zařízení sloužících pro poskytování služeb 10,-Kč
 - f) za umístění stavebních zařízení 5,-Kč
 - g) za umístění reklamních zařízení 10,-Kč
 - h) za umístění zařízení lunaparků a jiných obdobných atrakcí 10,-Kč
 - i) za umístění zařízení cirkusů a jiných obdobných atrakcí 10,-Kč
 - j) za užívání veřejného prostranství pro kulturní a sportovní akce 10,-Kč
 - k) za užívání veřejného prostranství pro potřeby tvorby filmových a televizních děl 10,-Kč
 - l) za umístění skládek 5,-Kč.

⁴ 14a odst. 1 zákona o místních poplatcích
⁵ 14a odst. 2 zákona o místních poplatcích
⁶ 14a odst. 3 zákona o místních poplatcích

- (2) Obec stanovuje poplatek paušální částkou takto:
- | | | |
|----|--|---------------|
| a) | za umístění dočasné stavby sloužící pro poskytování prodeje..... | 480,-Kč/rok |
| b) | za umístění dočasné stavby sloužící pro poskytování služeb..... | 240,-Kč/rok |
| c) | za umístění prodejního zařízení..... | 480,-Kč/rok |
| d) | za umístění zařízení k poskytování služeb..... | 240,-Kč/rok |
| e) | za umístění reklamního zařízení | |
| | – do 0,5 m ² | 200,-Kč/rok |
| | – do 1 m ² | 500,-Kč/rok |
| | – nad 1 m ² | 1.500,-Kč/rok |
| f) | za umístění skládek..... | 240,-Kč/rok |
| g) | za vyhrazení trvalého parkovacího místa..... | 1.000,-Kč/rok |

Čl. 7 Splatnost poplatku

- (1) Poplatek ve výši stanovené podle čl. 6 odst. 1 je splatný⁷:
- při užívání veřejného prostranství po dobu kratší 15 dnů nejpozději v den zahájení užívání veřejného prostranství,
 - při užívání veřejného prostranství po dobu 15 dnů nebo delší nejpozději do 15 dnů od zahájení užívání veřejného prostranství.
- (2) Poplatek podle čl. 6 odst. 2 je splatný do 90 dnů ode dne zahájení užívání veřejného prostranství.
- (3) Případně-li lhůta splatnosti na sobotu, neděli nebo státem uznaný svátek, je dnem, ve kterém je poplatník povinen svoji povinnost splnit, nejbližší následující pracovní den.

Čl. 8 Osvobození

- (1) Poplatek se neplatí:
- za vyhrazení trvalého parkovacího místa pro osobu zdravotně postiženou⁸,
 - z akcí pořádaných na veřejném prostranství, jejichž výtěžek je určen na charitativní a veřejně prospěšné účely⁹.
- (2) Od poplatku se dále osvobozuje obec Kořenov.

Čl. 9 Navýšení poplatku

- (1) Nebudou-li poplatky zaplacený poplatníkem včas nebo ve správné výši, vyměří mu obecní úřad poplatek platebním výměrem nebo hromadným předpisným seznamem.¹⁰
- (2) Včas nezaplacené nebo neodvedené poplatky nebo část těchto poplatků může obecní úřad zvýšit až na trojnásobek; toto zvýšení je příslušenstvím poplatku.^{11,12}

⁷ Způsob placení daně je stanoven zejména § 163 daňového řádu, „daň lze platit

a) bezhotovostním převodem z účtu vedeného u poskytovatele platebních služeb na příslušný účet správce daně, b) v hotovosti 1. prostřednictvím poskytovatele platebních služeb nebo poštovním poukazem na příslušný účet správce daně, 2. úřední osobě pověřené přijímat tyto platby, přičemž součet plateb na všechny druhy daně za jeden daňový subjekt nesmí v průběhu jednoho kalendářního dne u jednoho správce daně přesáhnout částku 500000 Kč, 3. šekem, jehož proplacení je zajištěno poskytovatelem platebních služeb, 4. daňovému exekutorovi, jde-li o platbu při daňové exekuci, a 5. oprávněné úřední osobě, jde-li o platbu pořádkové pokuty ...“.

⁸ § 4 odst. 3 poslední věta zákona o místních poplatcích

⁹ § 4 odst. 1 zákona o místních poplatcích

¹⁰ § 11 odst. 1 zákona o místních poplatcích

¹¹ § 11 odst. 3 zákona o místních poplatcích

¹² Pokud poplatník nesplní svou procesní povinnost nepeněžitě povahy, může mu být správcem uložena pokuta podle zvláštního právního předpisu, např. podle § 247 až § 249 daňového řádu

**Čl. 10
Zrušovací ustanovení**

Zrušuje se Obecně závazná vyhláška č. 3/2010 o místním poplatku za užívání veřejného prostranství ze dne 18. 11. 2010.

**Čl. 11
Účinnost**

Tato vyhláška nabývá účinnosti dnem 1. ledna 2012.



Stanislav Pelc
místostarosta



Luboš Marek
starosta

Záznam o vyhlášení právního předpisu:

14 -11- 2011

Vyvěšeno na úřední desce dne:

Sejmuto z úřední desky dne:

Příloha č. 1

Konkrétní vymezení veřejných prostranství

Příloha č. 2

Graficky vyznačena veřejná prostranství na mapě

Za veřejné prostranství v obci Kořenov se považuje :

- úsek silnice I/10 vedoucí přes území obce Kořenov pod parcelními čísly směrem z Desné v Jizerských horách po katastr města Harrachov –ppč.2923/4 v k.ú. Polubný, 3574/3 v k.ú. Příchovice u Koř., 2923/3 v k.ú. Polubný, 3573/4 v k.ú. Příchovice u Koř., 2899/6 v k.ú. Polubný, 3069/2 v k.ú. Polubný.
- silnice II/290 hraničící s I/10 ppč. 3573/4 v k.ú. Příchovice u Koř., na straně jedné a katastrální hranice obce Zlatá Olešnice na straně druhé
- silnice III/290 18 hraničící s I/10 ppč. 2899/6 v k.ú. Polubný na straně jedné a katastrální hranice města Desné v Jizerských horách na straně druhé
- silnice III/290 19 vedoucí celou délkou po území obce Kořenov
- silnice III/290 50 hraničící s III/290 51 na straně jedné a katastrálními hranicemi města Desné v Jizerských horách
- silnice III/290 51 hraničící s III/290 52 na straně jedné a katastrální hranice města Tanvald na straně druhé
- silnice III/290 52 vedoucí celou délkou po území obce Kořenov
- silnice III/290 53 hraničící s II/290 na straně jedné a katastrální hranice obce Zlatá Olešnice na straně druhé
- silnice III/290 54 hraničící s III/290 53 na straně jedné a katastrální hranice města Tanvald na straně druhé
- místní komunikace : (dle pasportu uloženého na OÚ Kořenov vydaného Správou a údržbou silnice Jablonec n/N)

II. třídy

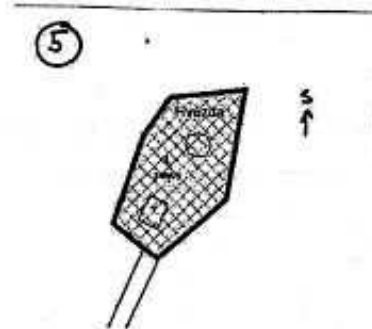
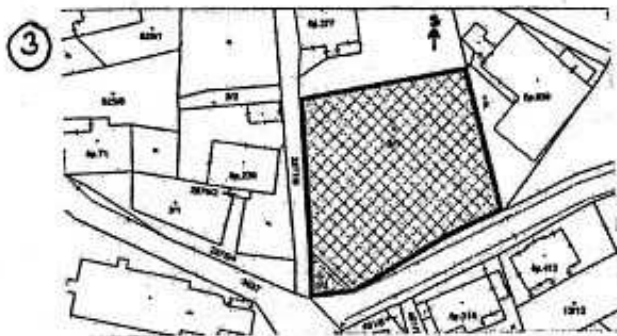
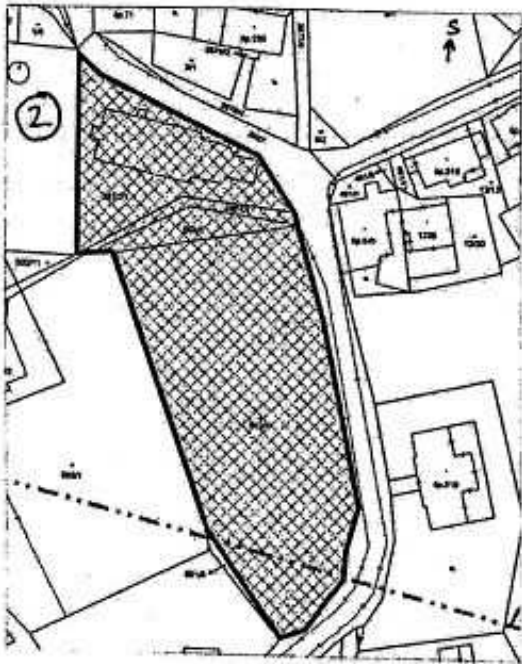
- | | |
|----|-------------------------------------|
| 1b | Příchovice – Hvězda 980 m |
| 2b | Kostel – Horák 145 m |
| 4b | škola D.Kořenov – Polsko most 315 m |
| 5b | Jizerka (středem osady) 1715 m |
| 7b | Rejdice (otočka autobusu) 60 m |
| 8b | most Jizera – Cutisin 870 m |

III. třídy

- | | | | |
|-----|---|-----|--------------------------|
| 1c | škola – Rejdice (kostelní cesta) 2150 m | 23c | od váhy – Horákovi 375 m |
| 2c | st. silnice – Trejbal 270m | 24c | č. 51 – pískovna 830 m |
| 3c | Buchtovna-Koudelka 592 m | 25c | silnice 290-čp. 66 125 m |
| 4c | Espero-silnice 290 53 1590 m | 26c | Jarych – Tesařov 795 m |
| 5c | silnice 290 53 – Karnet 350m | 27c | silnice 10-viadukt 485 m |
| 6c | kaplička- Štěpánková 830 m | 28c | č.270- Pardubická 695m |
| 7c | Čermák-Olešnice 900 m | 29c | Lacina-Růžodol 395 m |
| 8c | sil.Rejdice-kat-hr.Olešnice 1870 m | 30c | Novák-Holý 750 m |
| 9c | Bodlavka 795 m | 31c | Lacina – buk 1035 m |
| 10c | Mencl-Keknenmáry 670 m | 32c | Heteš – silnice 10 660 m |
| 11c | sil. 290 54 –kat.hr.Tanvald 180 m | 33c | Růžodol-Lukařský 225 m |

Příloha č. 2 k obecně závazné vyhlášce č. 4 /2011

- 1) sportoviště Příchovice u Kravína
- 2) park u kostela Polubný
- 3) park u hotelu Sport Polubný a informační prostor map
- 4) park u hřbitova a „náměstí“ Příchovice
- 5) areál u rozhledny Štěpánka



12c	Příchovice-Libštát 750 m	34c	Tesařov-Mandlík 485 m
13c	cesta k Benzině(Čápovi) 485 m	35c	Tesařov-hájenska 570 m
14c	ke Sluneční chatě 525 m	36c	tranf. U Mandlíka 390 m
15c	sil.290 52-sil. 290 51 800 m	37c	OÚ - Zvonice 1055 m
16c	sil. 290 51 - Šolec 240 m	38c	Zelinka-Hlaváček 1245
17c	Jirák - Krupka 810 m	39c	Nusser-Hlaváček 195 m
18c	Šauhaser-Havlík 485 m	40c	Krupka-Lesná 455 m
19c	sil. 290 52 - Morava 560 m	41c	odbočka u ZŠ 220 m
20c	Růžodol-Paphojzl 796 m	42c	hřiště HK-Cvrček 1720 m
21c	Kořínek-Letl 425 m	43c	Vinš-chata Jizerka 680 m
22c	sil. 290 52-ubytovna ČS 555 m	44c	Lesní chata - policie 725 m
45c	Lesní chata-Martinka 680 m	66c	pila-sok.Polubný 1160 m
46c	odbočka-Martinská 390 m	67c	Sport -Josífek 887 m
47c	Chata Jizerka - Cutisin 395 m	68c	sokolovna-Vitana 485 m
48c	Huť-silnice 10 240 m	69c	Vitana-Pila 555 m
49c	lázně -Tofa 520 m	70c	Kramel-Nykodýmový 455 m
50c	most Polsko-nádr.Harrachov 800 m	71c	Václavík-čp. 646 505 m
51c	Štolba-Brabenec 595	73c	Mrkllov-sil.290 519 350 m
52c	Lesních.-Zvonice 1615 m	74c	hřbitov-kat.hr.Desná 825 m
53c	Nusser- Zvonice 575 m	75c	Kraus čp.410-Austel 585 m
54c	Údolní b.-Vyhlídka 560 m	76c	kostel-Kovář 610 m
55c	Štěpánek-školka 580 m	77c	Sport-Renner 270 m
56c	Esentierová-Ježek 250 m	78c	Strnádek-Štěpán 960 m
57c	Syrůček-Škarka 190 m	79c	Krause-Přihoda 325 m
58c	Lacina-Horký 350 m	80c	Václavíkova st. 465 m
59c	policie-Cilich 325 m	81c	Jizerka 115 m
60c	závory-Roubíček 145 m	82c	Jizerka 200 m
61c	st.sil.-pekař Macháček 220 m	83c	Jizerka 710 m
62c	starý kravín-Polmanová 670 m	84c	Jizerka 115 m
63c	háj.Polubný-sil.Jizerka 875 m	85c	Jizerka 495 m
64c	závory-Zvonice 695 m		
65c	Josífek-divadlo 1060 m		

IV. třídy :

1d	kolem kostela Příchovice	48m
2d	čp.424-silnice 290	163 m
3d	prostranství u kostela Polubný	180 m
4d	park u kostela Polubný	315 m
5d	Brabenec-žel. Most Jizera	1680 m

Chodníky :

Při silnici Tesařov - Harrachov	800 m
---------------------------------	-------